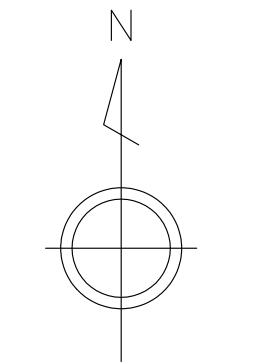
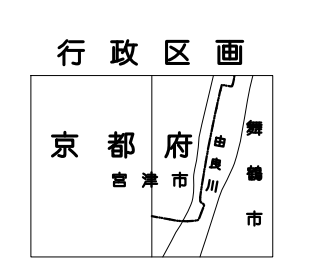


宮津都市計画図(80)



Grid reference table with values 74 and 80.

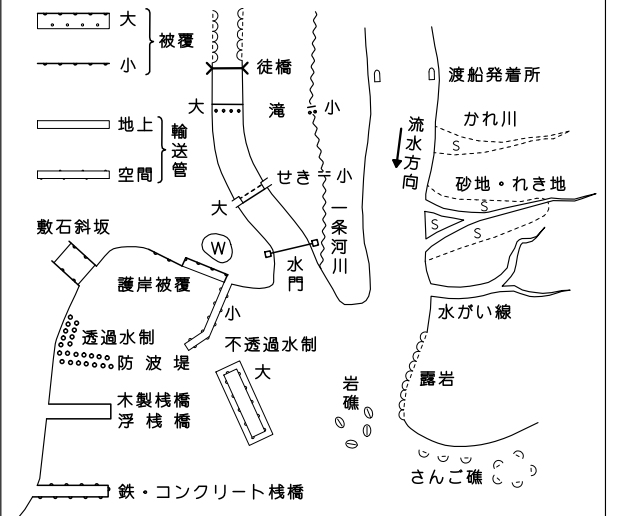


記号

Legend table listing various symbols and their corresponding urban planning categories such as building types, public facilities, and infrastructure.

Legend table listing various line styles and their corresponding urban planning categories such as roads, rivers, and boundaries.

Legend table listing various symbols for land use and zoning, including residential, commercial, and industrial areas.

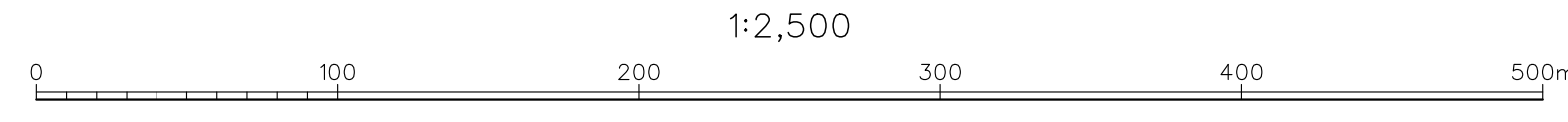


Technical notes and specifications regarding the map's scale, projection, and datum, mentioning the use of the 1956 Japanese datum and the 1982 datum.

アジア航測株式会社調製

昭和48年測量
平成3年修正
平成29年数値化

撮影 昭和48年4月 空中写真撮影
補正 昭和48年6月 測地測量
1. 平成元年10月 空中写真撮影
1. 平成3年5月 測地測量
1. 平成29年3月 数値化



この測量図は、京都府国土建設部長の承認及び捺印を得て
関係所等の測量簿及び測量成績簿を使用して作成したものである。
(承認番号)平2 近公第217号

京都府宮津市