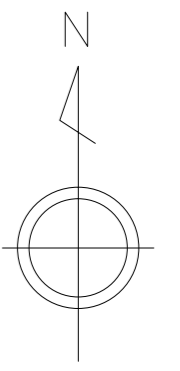
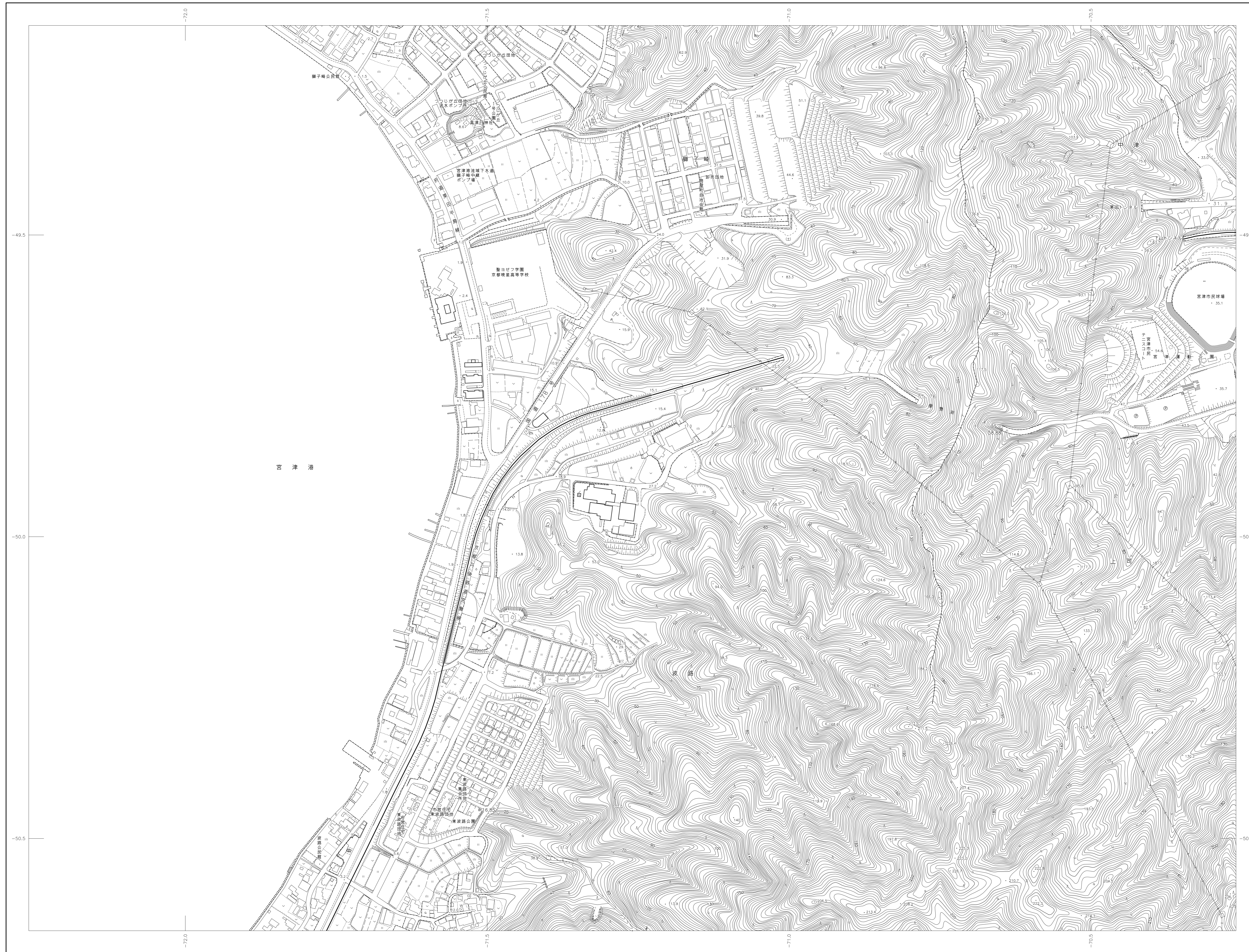
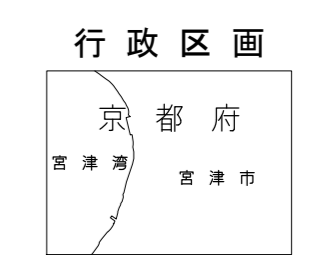


1 : 2,500 都市計画図

宮津市都市計画図 (52)



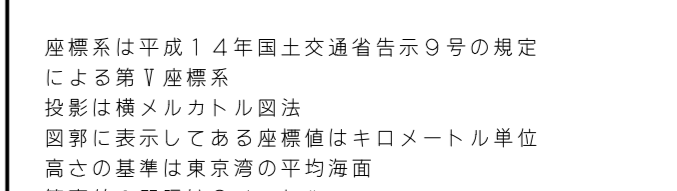
44	45	46
51	52	53
57	58	59



記号

[Symbol]	高さ 37.2	三本松
[Symbol]	42.3	本町
[Symbol]	42.3	本町
[Symbol]	35.6	本町
[Symbol]	25.73	本町
[Symbol]	12.3	本町
[Symbol]	15.4	本町
[Symbol]	25.6	本町
[Symbol]

The table below the legend lists various types of roads and their corresponding symbols: 国道 (National Route), 主要地方道 (Major Prefectural Route), 一般地方道 (General Prefectural Route), 町道 (Municipal Road), 市道 (City Road), 都道 (Metropolitan Road), etc.



- 昭和48年測量 平成23年改定 平成31年改正
- 昭和48年 4月 宮中宮倉線制
- 昭和48年 6月 駅前線
- 平成24年 3月 敷置池
- 平成30年 8月 宮中宮倉線制
- 平成31年 1月 駅前線

1:2,500
0 50 100 200 300 400 500m

この図面は、建設省国土院院長の承認を受け、図面作成の承認を受けて作成されたものである。(承認番号) 平元 並公第100号
この図面は、国土交通省国土院院長の承認を受け、図面作成の承認を受けて作成されたものである。(承認番号) 平30並公第310号

京都府宮津市

国際航業株式会社調整