1：2，500　都市計画図

宮津都市計画図（５０）

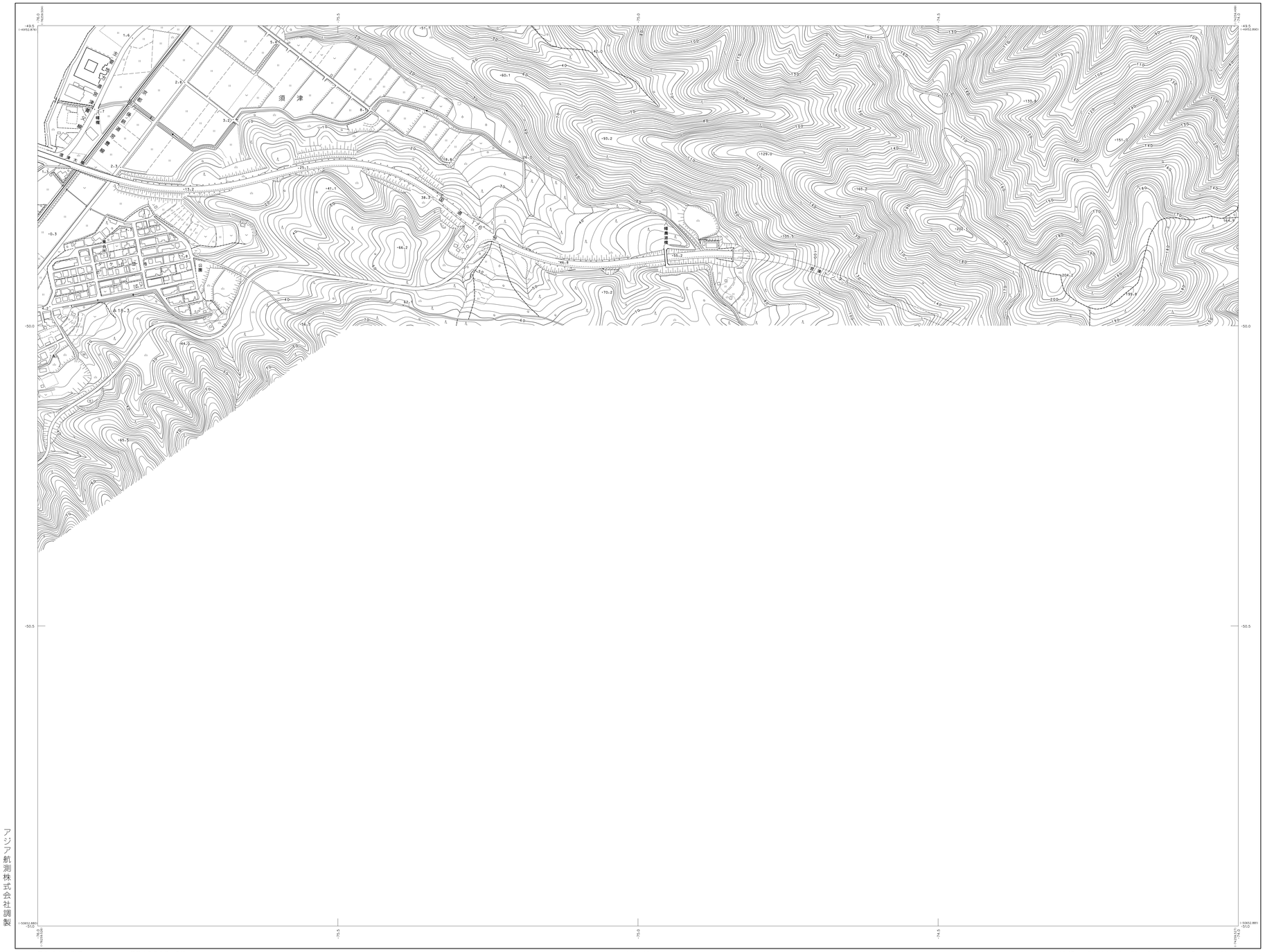

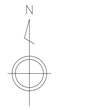

42	43	44
49	50	51
		57

行政区画

宮津市

記号



座標系は平成14年国土交通省告示第9号の規定
による第Ⅵ座標系
投影は横メルカトル図法
図形に表示してある座標値は キロメートル単位
高さの基準は東京湾の平均海面
等高線の間隔は２メートル
平面直角座標値は、世界測地系に対応

アジア航測株式会社調製

昭和５５年測量
平成　３年修正
平成１０年修正
平成３０年数値化

1

昭和４７年１月　第図
昭和５５年９月　空中写真撮影
昭和５５年１０月　第図現地調査

1，平成　９年　８月　空中写真撮影
1，平成１０年　９月　第図オートグラフＡ７，ステレオプロッターＡ８
1，平成１０年　９月　現地調査
1，平成３０年　３月　数値化

1:2,500

0　100　200　300　400　500m

この測量成果は、建設省国土地理院長の承認及び助言を得て
同院所管の測量標及び測量成果を使用して得たものである。
（承認番号）１０．　近公第１１７号

京都府宮津市