1：2，500　都市計画図

宮津都市計画図（４７）

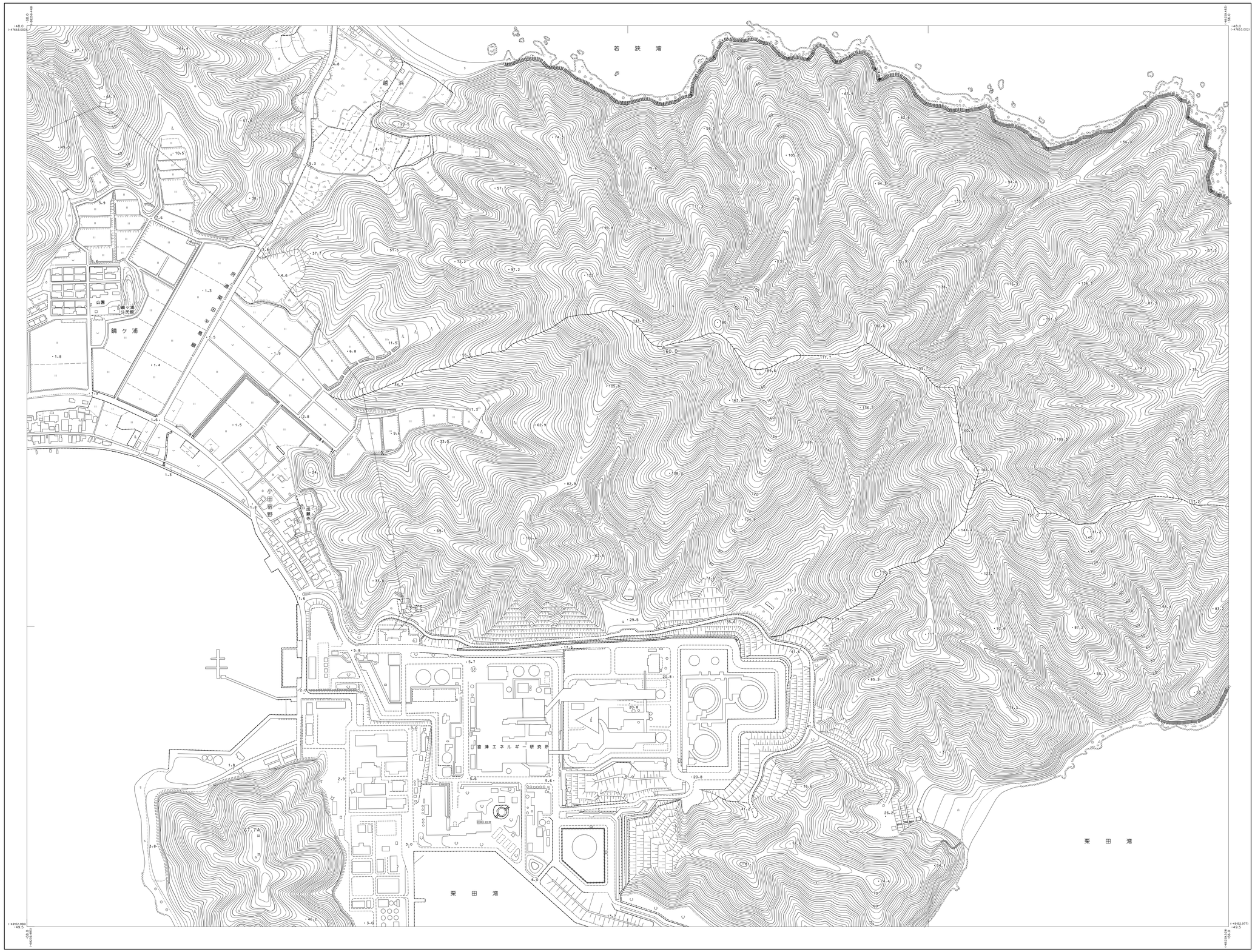

40	41	
46	47	
53	54	

行政区画

京都府
宮津市

記号

建物		三角点	
堅ろう建物		水準点	
塀・壁・柵		多角点及び補助点等で公共座標点等	
堅ろう無壁舎		市町界点	
		標石を有しない標高点	
		図化機測定による標高点	
官公署		門	
裁判所		扉	
税務署		墓地	
郵便局		記念碑	
森林管理署		立像	
警察署		鉄塔	
駐在所・交番		とうろう	
消防署		鳥居	
職業安定所		トンネル・坑口	
役場の支所		取付道（立体道）	
出張所等		取付道（非立体）	
神社		油井・ガス井	
寺院		起重機	
キリスト教会		タンク	
学校		煙突	
幼稚園・保育園		風車	
公会堂・公民館		電波塔	
保健所		灯台	
病院		灯標	
銀行		水位観測所	
労働組合		滝	
集会所		噴火口・噴気口	
火葬場		温泉・鉱泉	
工場		材料置場	
変電所		石段	
揚排水ポンプ場		地下道・地下鉄出入口	
ガソリンスタンド		へ	い
駐車場		カ	き
競馬場			

高低測部	普通鉄道
庭園路	特殊軌道
徒歩道	索道
建設中の道路	建設中の鉄道
歩道・分離帯	プラットホーム及び跨線橋
横断歩道橋・道路の登使い等	鉄道橋
切土	鉄道の築堤い等
人工斜面	鉄道の高架及び停留所
土堤等	送電線
	区域界
都・府・県界	町・村界
北海道の支庁界	指定都市の区界
郡市特別区界	大字・町（丁）界
境生界	新地界

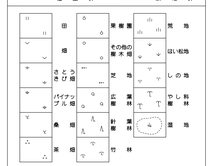

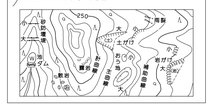

座標系は平成14年国土交通省告示第９号の規定による第Ⅵ座標系
投影は横メルカトル図法
図郭に表示してある座標値はキロメートル単位
高さの基準は東京湾の平均海面
等高線の間隔は２メートル
平面直角座標地は、世界測地系に対応

アジア航測株式会社調製

昭和４８年測量
平成　３年修正
平成２９年数値化

撮　影　昭和４８年４月　空中写真撮影
現　調　昭和４８年６月　現地調査
1．平成　元年１０月　空中写真撮影
1．平成　３年　５月　現地調査
1．平成２９年　３月　数値化

1:2,500
0　100　200　300　400　500m

この測量成果は、建設省国土地理院長の承認及び助言を得て同院所管の測量標及び測量成果を使用して得たものである。
（承認番号）平２　近公第２１７号

京都府宮津市