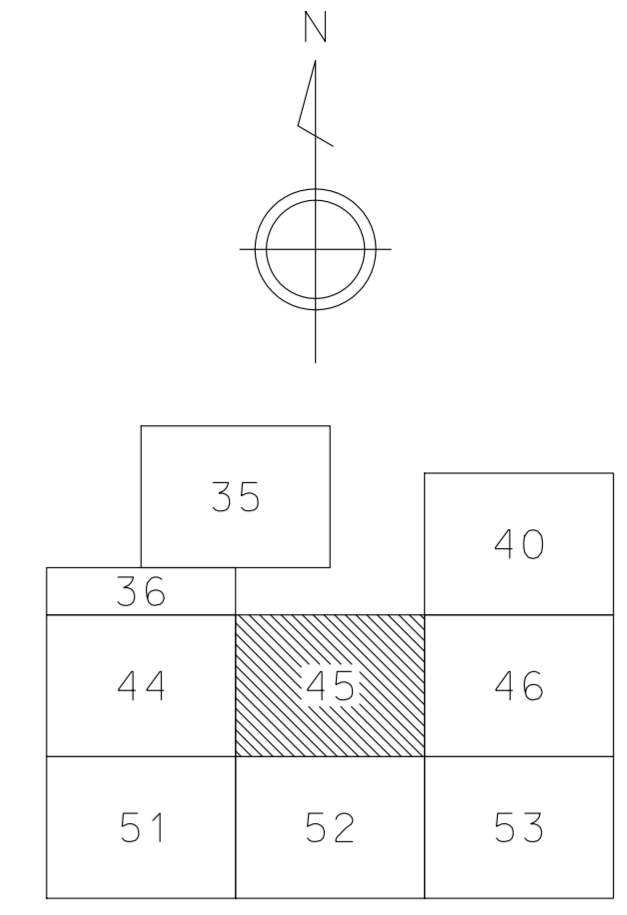
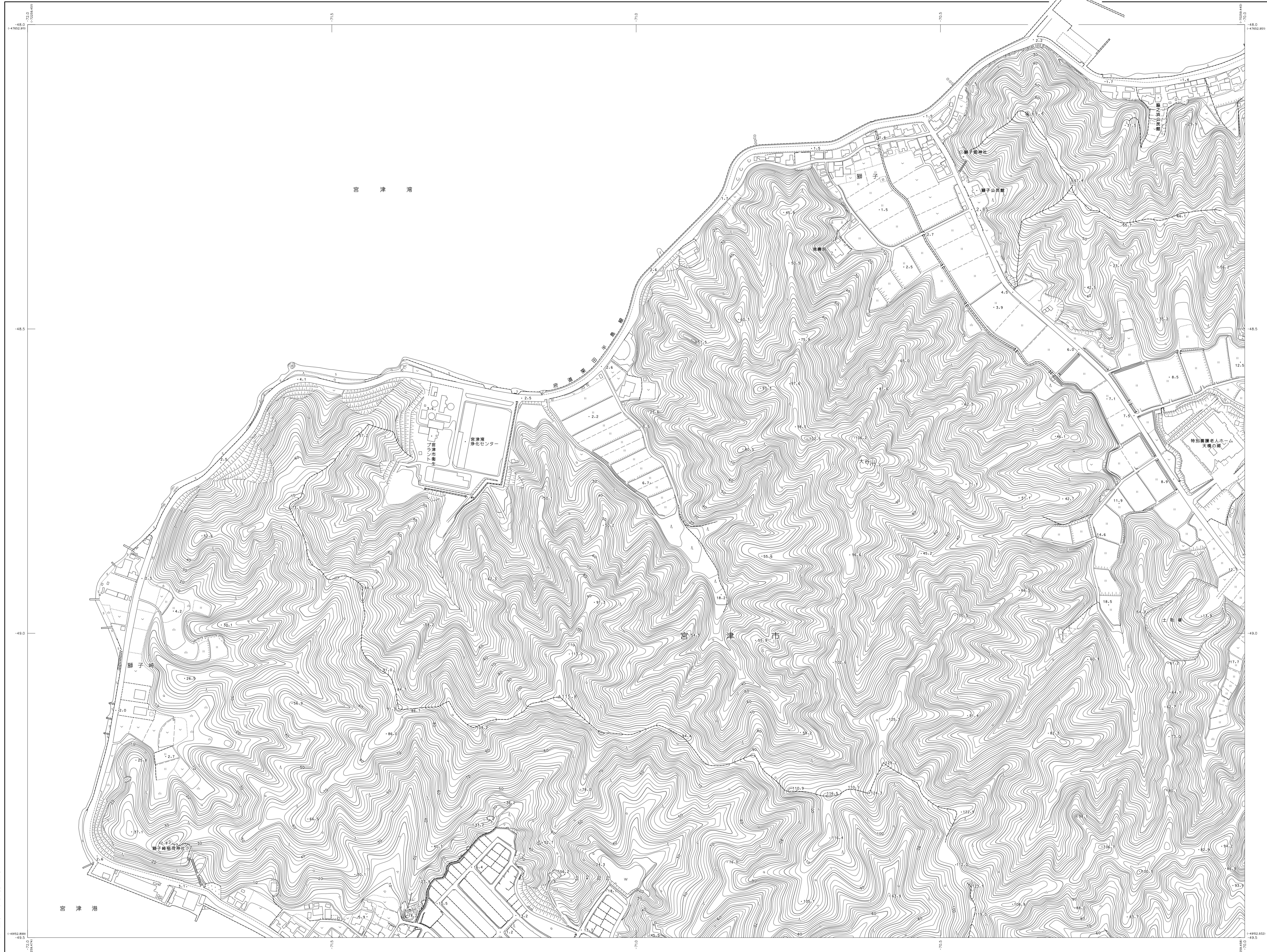


1:2,500 都市計画図

宮津都市計画図(45)

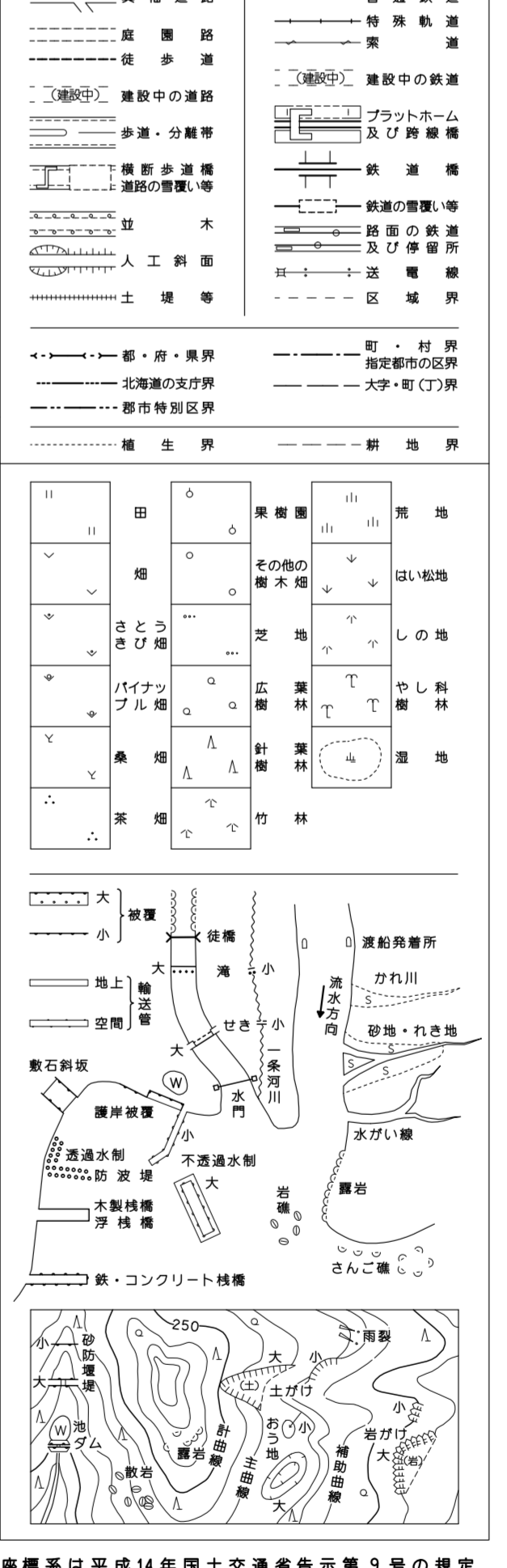


記号 (Symbols)

▲ 37.2	三井石油
● 25.62	三菱化学
◆ 42.3	多摩化学工業
■ 35.6	三井物産
□ 25.72	三井物産
○ 12.3	三井物産
△ 15.8	三井物産

記号 (Symbols)

◎ 37.2	三井石油
● 25.62	三菱化学
◆ 42.3	多摩化学工業
■ 35.6	三井物産
□ 25.72	三井物産
○ 12.3	三井物産
△ 15.8	三井物産
◎	三井物産
○	三井物産
□	三井物産
△	三井物産
●	三井物産
◆	三井物産
■	三井物産
□	三井物産
△	三井物産
◎	三井物産
○	三井物産
□	三井物産
△	三井物産
●	三井物産
◆	三井物産
■	三井物産
□	三井物産
△	三井物産
◎	三井物産
○	三井物産
□	三井物産
△	三井物産
●	三井物産
◆	三井物産
■	三井物産
□	三井物産
△	三井物産
◎	三井物産
○	三井物産
□	三井物産
△	三井物産
●	三井物産
◆	三井物産
■	三井物産
□	三井物産
△	三井物産

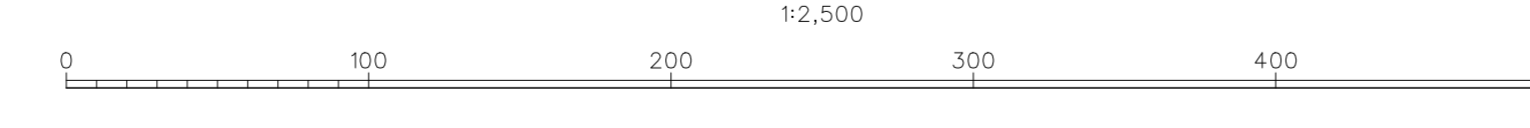


本図は平成14年国土交通省告示第9号の規定による数字標高表に基づき、東京府宮津市の地形を表現するために作成されたものである。

(標高単位) 平均 高さ100等

昭和40年制定
平成23年数値化
平成24年数値化

製図 昭和40年6月 国土庁調製
改訂 昭和40年6月 国土庁調製
1. 平成19年12月 数値化
1. 平成24年3月 数値化



この図面は、国土交通省の告示及び指針に基づき、地形の表現に使用したものである。

(標高単位) 平均 高さ100等

京都府宮津市

テクノシステム株式会社調製