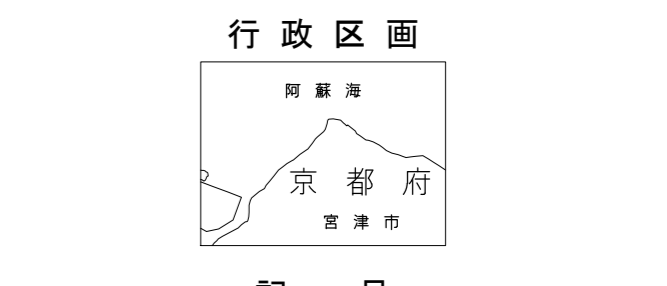




行政区画

36	
42	43
49	50
51	

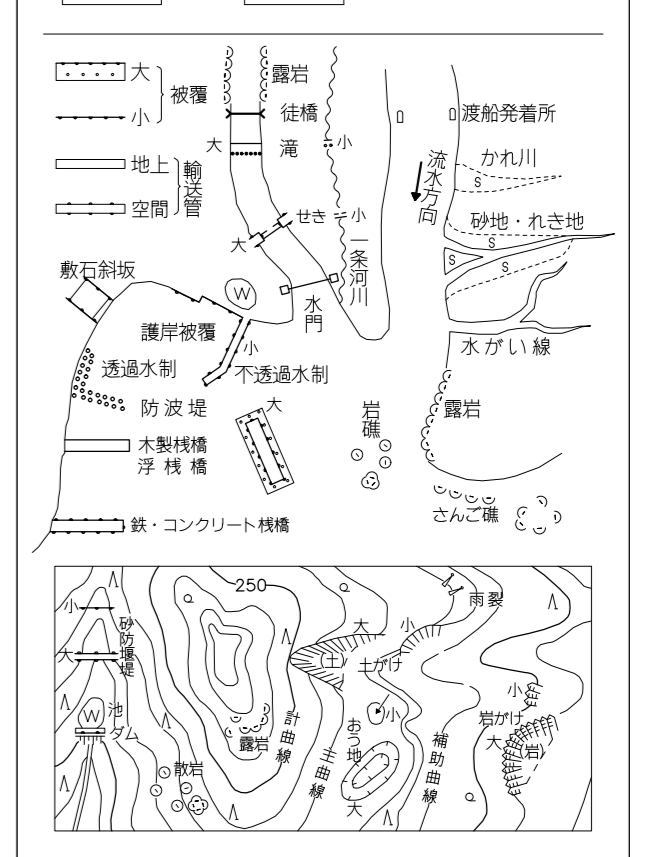


記号

△	公共施設	▲	公共施設
○	公園	◇	公園
□	商業施設	◇	商業施設
△	教育施設	◇	教育施設
○	保健施設	◇	保健施設
□	文化施設	◇	文化施設
△	スポーツ施設	◇	スポーツ施設
○	福祉施設	◇	福祉施設
□	情報施設	◇	情報施設
△	歴史・文化施設	◇	歴史・文化施設
○	防災施設	◇	防災施設
□	その他	◇	その他

—	道路	—	道路
—	河川	—	河川
—	鉄道	—	鉄道
—	境界	—	境界
—	境界	—	境界
—	境界	—	境界
—	境界	—	境界
—	境界	—	境界
—	境界	—	境界
—	境界	—	境界

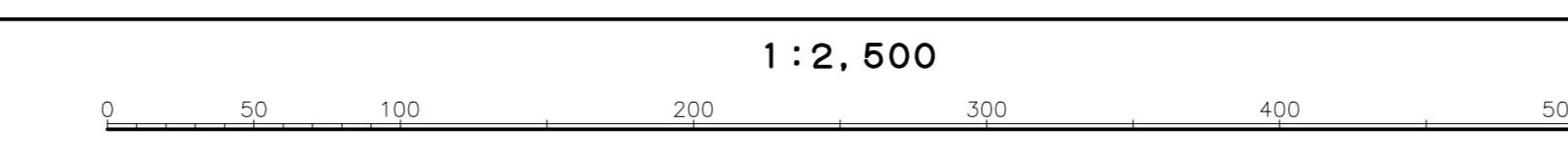
田	畑	雑穀地	遊牧地
園	果樹園	緑地	緑地
池	池	池	池
水田	水田	水田	水田
水田	水田	水田	水田
水田	水田	水田	水田
水田	水田	水田	水田
水田	水田	水田	水田
水田	水田	水田	水田
水田	水田	水田	水田
水田	水田	水田	水田



昭和55年測量
平成26年改定
平成31年改正

(1)

1. 昭和55年 9月 空中写真撮影
2. 昭和56年 10月 現地調査
3. 平成26年 3月 数値化
4. 平成30年 8月 空中写真撮影
5. 平成31年 1月 現地調査



この測量図は、建設省国土院院長の承認及び地質院員を伴って
同院所長の承認及び地質院員を伴って作成されたものである。
(承認番号) 平元 地公第100号

この測量図は、国土交通省国土院院長の承認及び地質院員を伴って
同院所長の承認及び地質院員を伴って作成されたものである。
(承認番号) 平30地公第310号

京都府宮津市