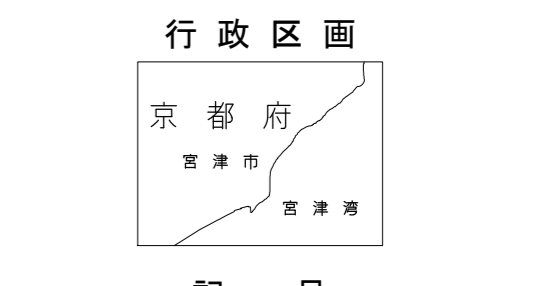
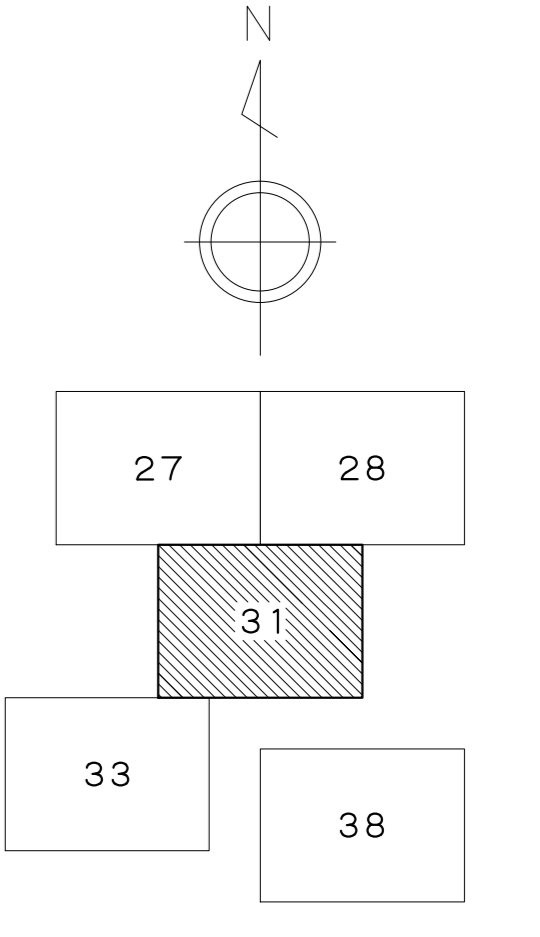


宮津市都市計画図 (31)

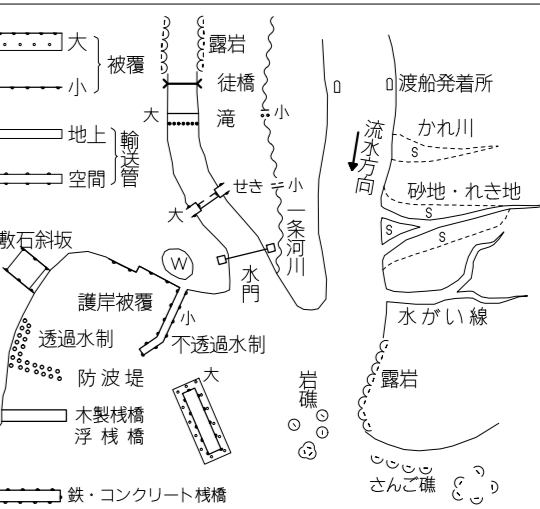


記号

▲ 37.2	三ノ丸	▲	三ノ丸
● 25.62	三ノ丸	○	三ノ丸
▲ 42.3	三ノ丸	○	三ノ丸
▲ 35.6	三ノ丸	○	三ノ丸
▲ 25.73	三ノ丸	○	三ノ丸
▲ 12.3	三ノ丸	○	三ノ丸
▲ 15.4	三ノ丸	○	三ノ丸
▲ 25.6	三ノ丸	○	三ノ丸

—	普通道路	—	普通道路
—	支線	—	支線
—	支線	—	支線
—	支線	—	支線
—	支線	—	支線

田	田	田	田
田	田	田	田
田	田	田	田
田	田	田	田
田	田	田	田



昭和43年測量
平成元年改正
平成31年改正

(1)

1. 昭和48年 4月 空中写真撮影
2. 昭和48年 6月 現況調査
3. 平成元年10月 空中写真撮影
4. 平成元年12月 現況調査
5. 平成30年 6月 空中写真撮影
6. 平成31年 1月 現況調査

1:2,500

0 50 100 200 300 400 500m

この測量図は、国土交通省国土院院長の承認及び特許を得て
同院内の測量資料が図説として用いられたものである。
(測量番号) 平30国土院第310号

京都府宮津市

国際航業株式会社調整