1:2,500 都市計画図

宮津都市計画図（46）

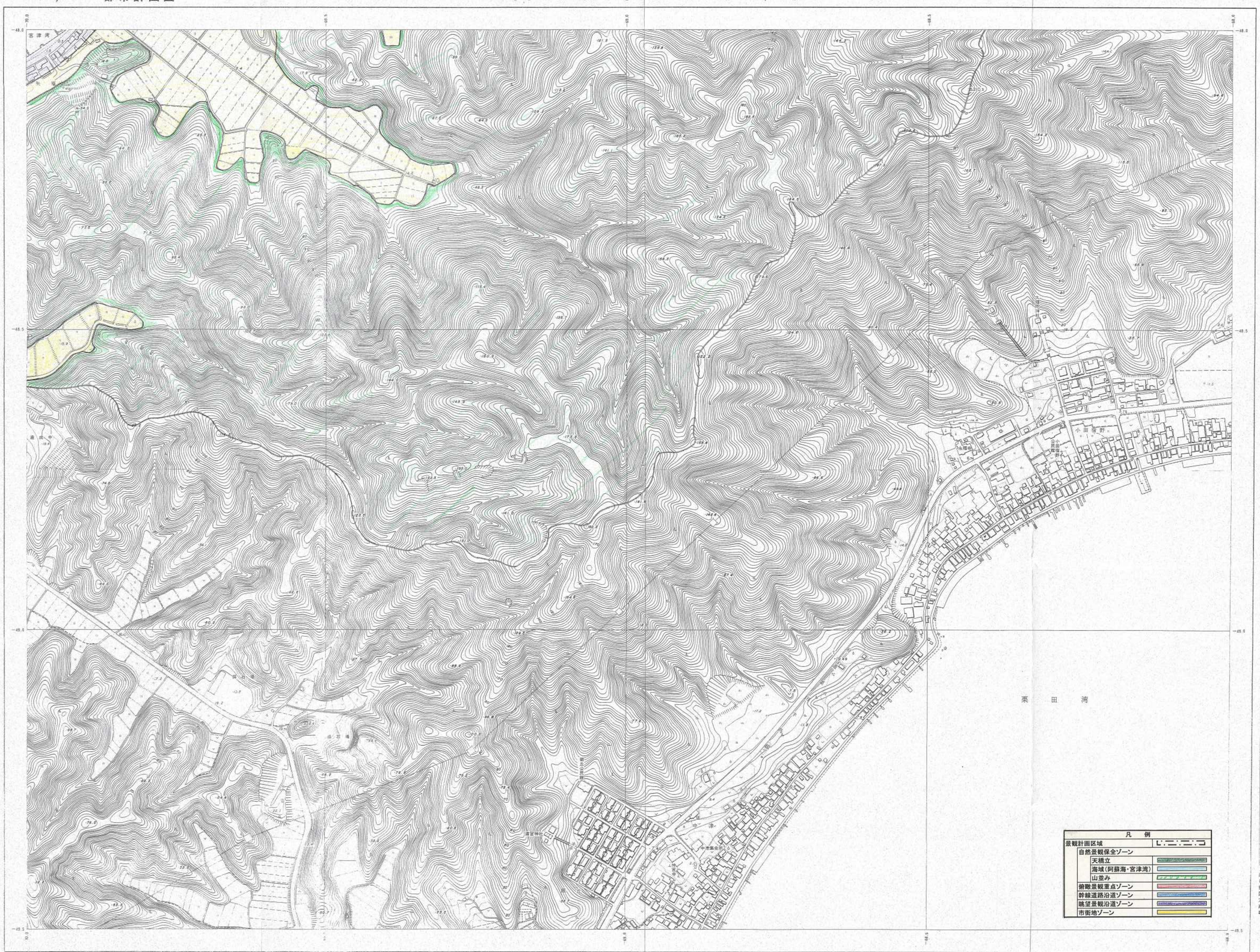

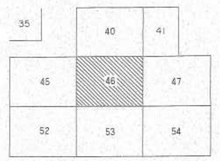

行政区画



記号





座標系は昭和43年建設省告示第3083号の規定による第Ⅵ座標系
投影は横メルカトル図法
図郭に表示してある座標値は平ロメートル単位
方眼は0.5平ロメートル間隔
高さの基準は東京湾の平均海面
等高線間隔は2メートル

昭和48年測量
平成2年修正

1. 昭和48年 4月撮影空中写真
2. 昭和48年 5月現地調査
1. 平成元年10月撮影空中写真
2. 平成2年12月測図データ　データレオプロッター化
1. 平成5年12月現地調査

基準点 4点
等高線間隔 2m

1:2,500

この測量成果は、建設省国土地理院長の承認及び助言を得て、同院所管の測量標及び測量成果を使用して得たものである。
（承認番号）平2　近公第 217 号

京都府宮津市
山陰カノン航測株式会社調製
富士測量株式会社調製