宮津都市計画図（45）

1:2,500 都市計画図

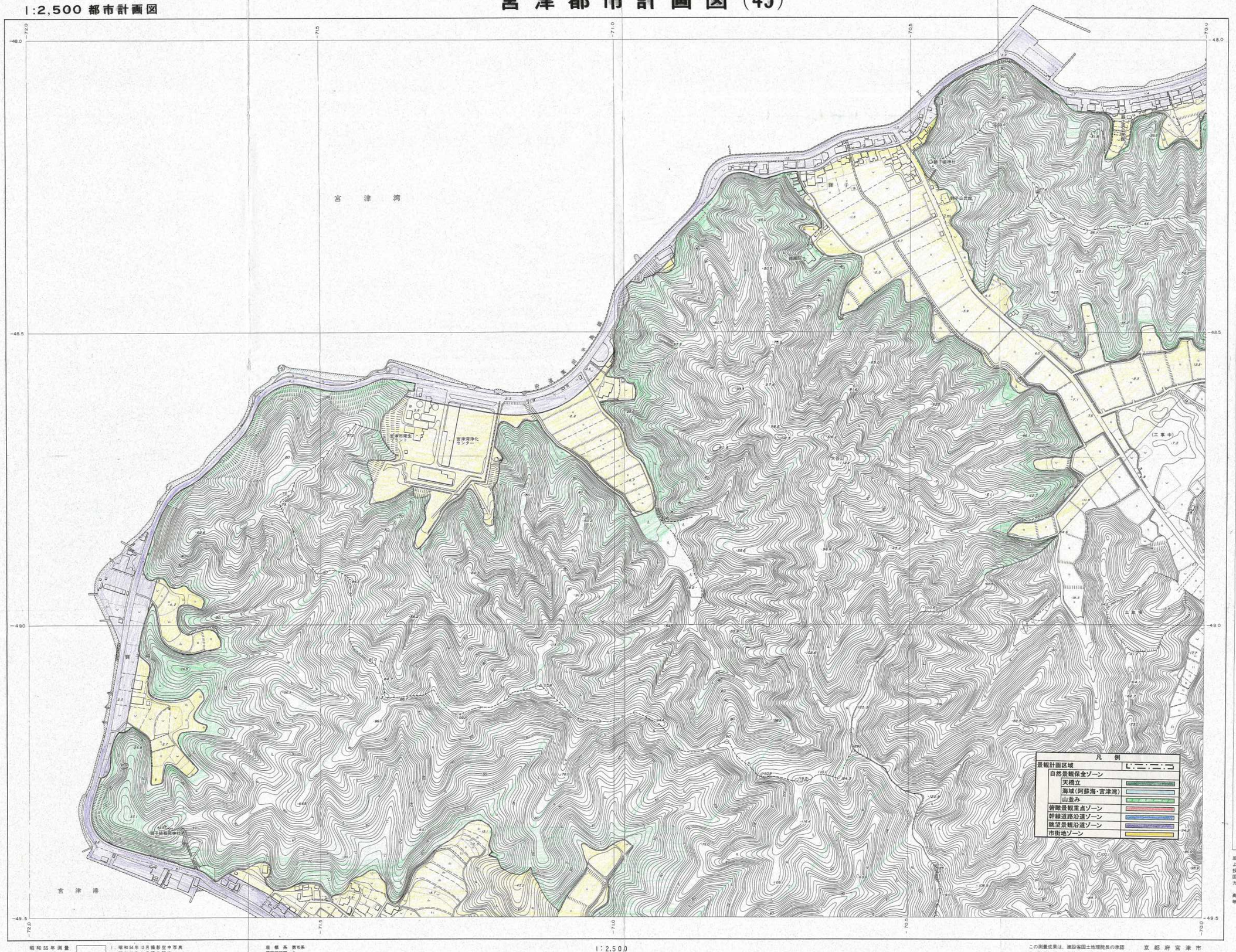

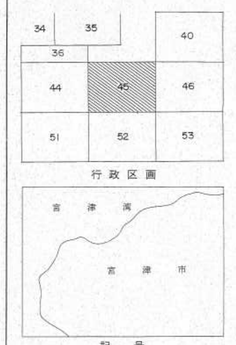

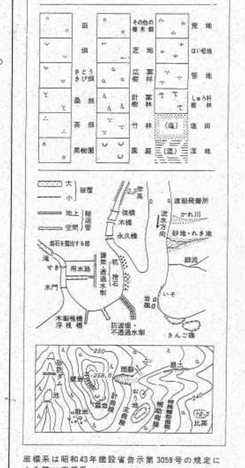

昭和55年測量
平成3年修正

1．昭和54年12月撮影空中写真
2．昭和55年3月現地調査
1．平成元年10月撮影空中写真
2．平成3年5月測図オートグラフA7，ステレオプロッターA8
3．平成3年5月現地調査

座標系　第Ⅵ系
等高線間隔　2m

1:2,500

この測量成果は、建設省国土地理院長の承認及び助言を得て、同院所管の測量標及び測量成果を使用して得たものである。
（承認番号）平2 近公第 217 号

京都府宮津市
山陰カイン航測株式会社調製
百水測量株式会社修正

座標系は昭和43年建設省告示第3059号の規定による第Ⅵ座標系
投影は横メルカトル図法
図郭に表示してある座標値はキロメートル単位
方眼は0.5キロメートル間隔

高さの基準は東京湾の平均海面
等高線の間隔は2メートル