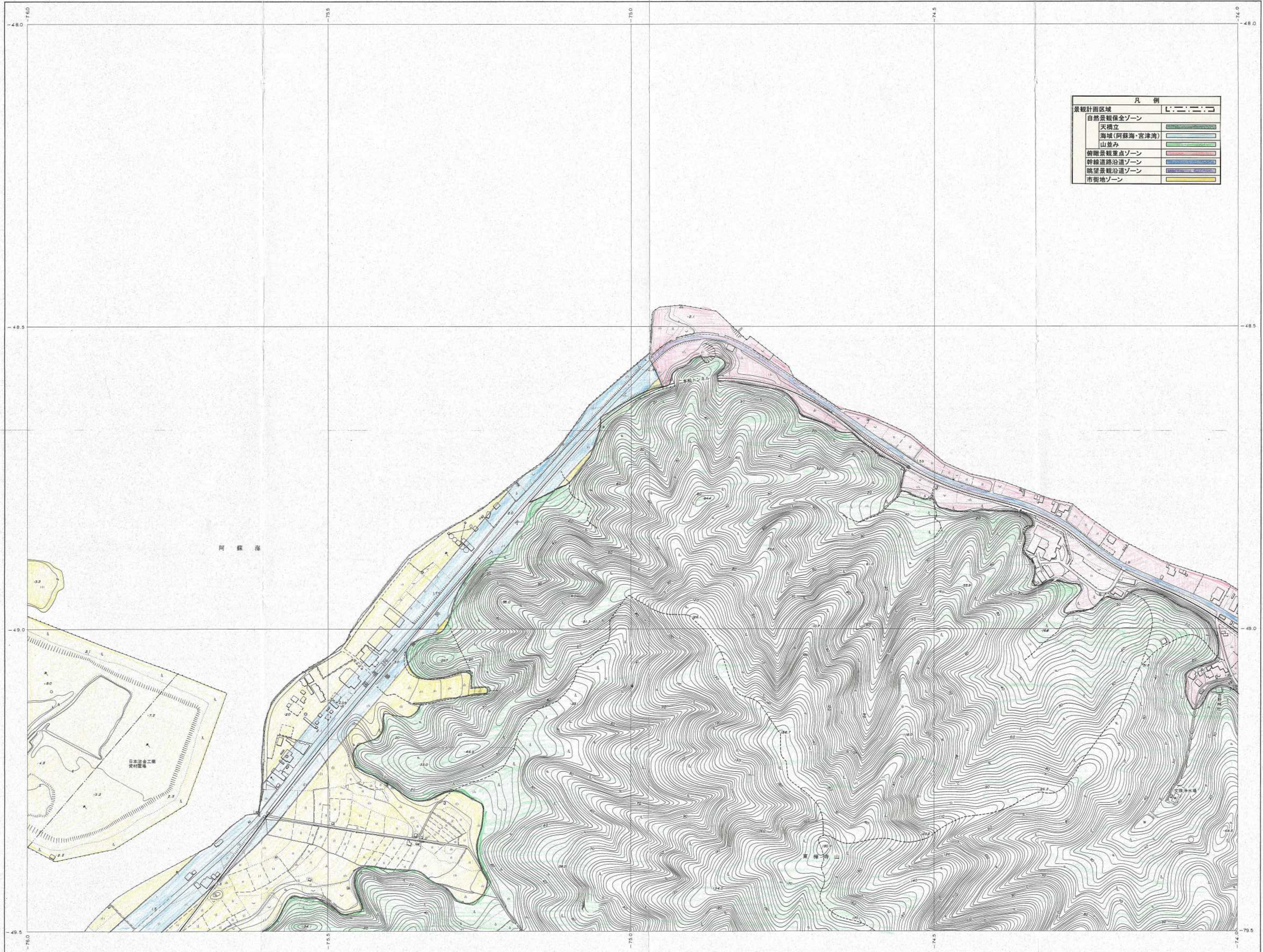


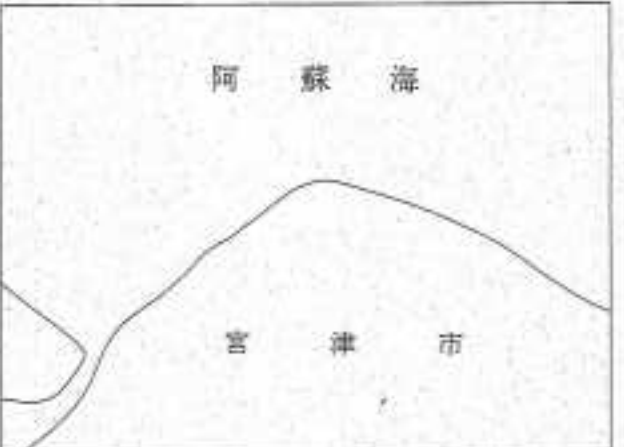
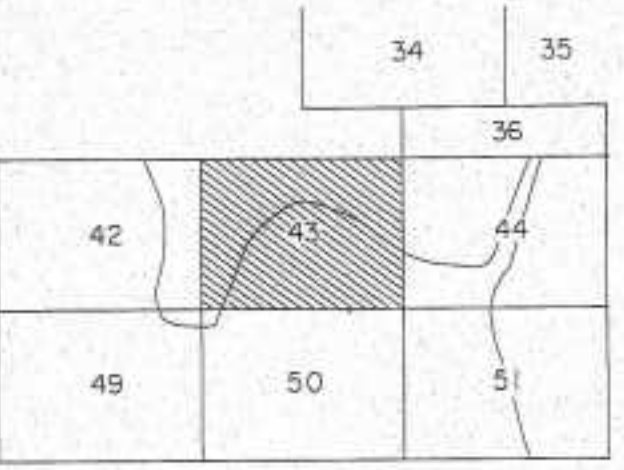
宮津都市計画図 (43)

1:2,500 都市計画図



凡例

景観計画区域	凡例
自然景観保全ゾーン	
天橋立	
海城(阿蘇海・宮津湾)	
山並み	
俯瞰景観重点ゾーン	
幹線道路沿道ゾーン	
眺望景観沿道ゾーン	
市街地ゾーン	



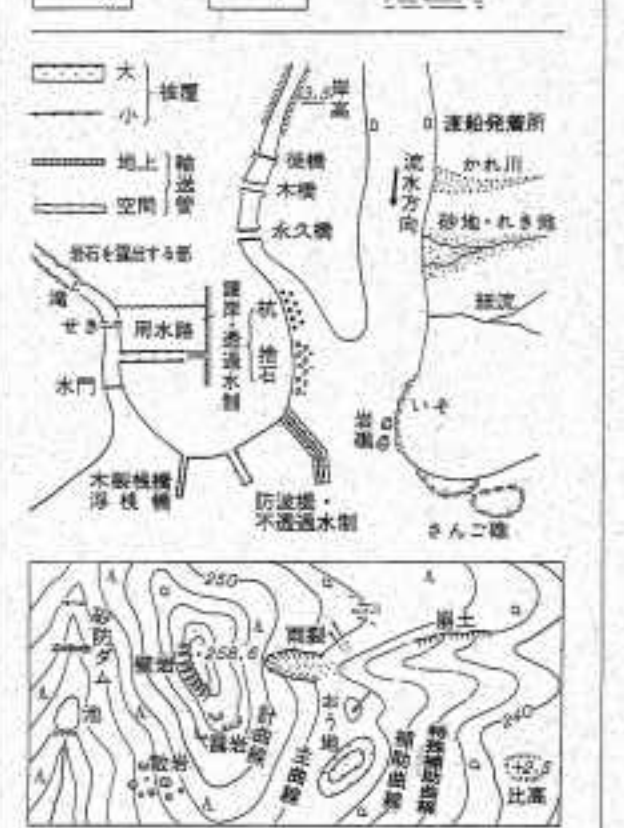
記号

△ 37.5	三角点
○ 12.5	標高
□ 14.0	境界点
○ 25.0	境界点
○ 7.0	境界点

門	神社	門	門
十	キリスト教会	一	商店
文	学校	HA	高等学校
○	病院	丁	電気局
×	警察署	□	海岸の天守
v	消防署	○	公園
○	電話局	△	遊歩道
○	工場	△	公園
○	支店	△	公園
○	支店	△	公園
○	支店	△	公園
○	支店	△	公園

—	自動車道	—	道路
—	国道	—	道路
—	市道	—	道路
—	歩道	—	道路
—	歩道	—	道路
—	歩道	—	道路

△	公園	△	公園
△	公園	△	公園
△	公園	△	公園
△	公園	△	公園
△	公園	△	公園



座標系は昭和43年建設省告示第3058号の規定による
 投影は横メルカトル国法
 図面に表示してある座標値はキロメートル単位
 方位は0.5キロメートル間隔
 図面に表示してある経緯度値は10秒単位
 高さの基準は東京湾の平均海面
 等高線の間隔は2メートル

昭和55年測量
 平成元年修正

1. 昭和47年(1月)測図
 2. 昭和55年(1月)測図
 3. 昭和59年(1月)測図
 1. 平成元年(1月)測量
 2. 平成元年(12月)測図
 3. 平成元年(12月)測図

1:2,500

この測量成果は、建設省国土地理院長の承認
 及び測量士法に基づき、測量所の測量員及び測量
 成果を使用して得たものである。
 (承認番号) 平光 近公第 100 号

京都府宮津市
 山能カン建設株式会社
 国土測量株式会社
 国土測量部