1:2,500 都市計画図

宮津都市計画図 (31)

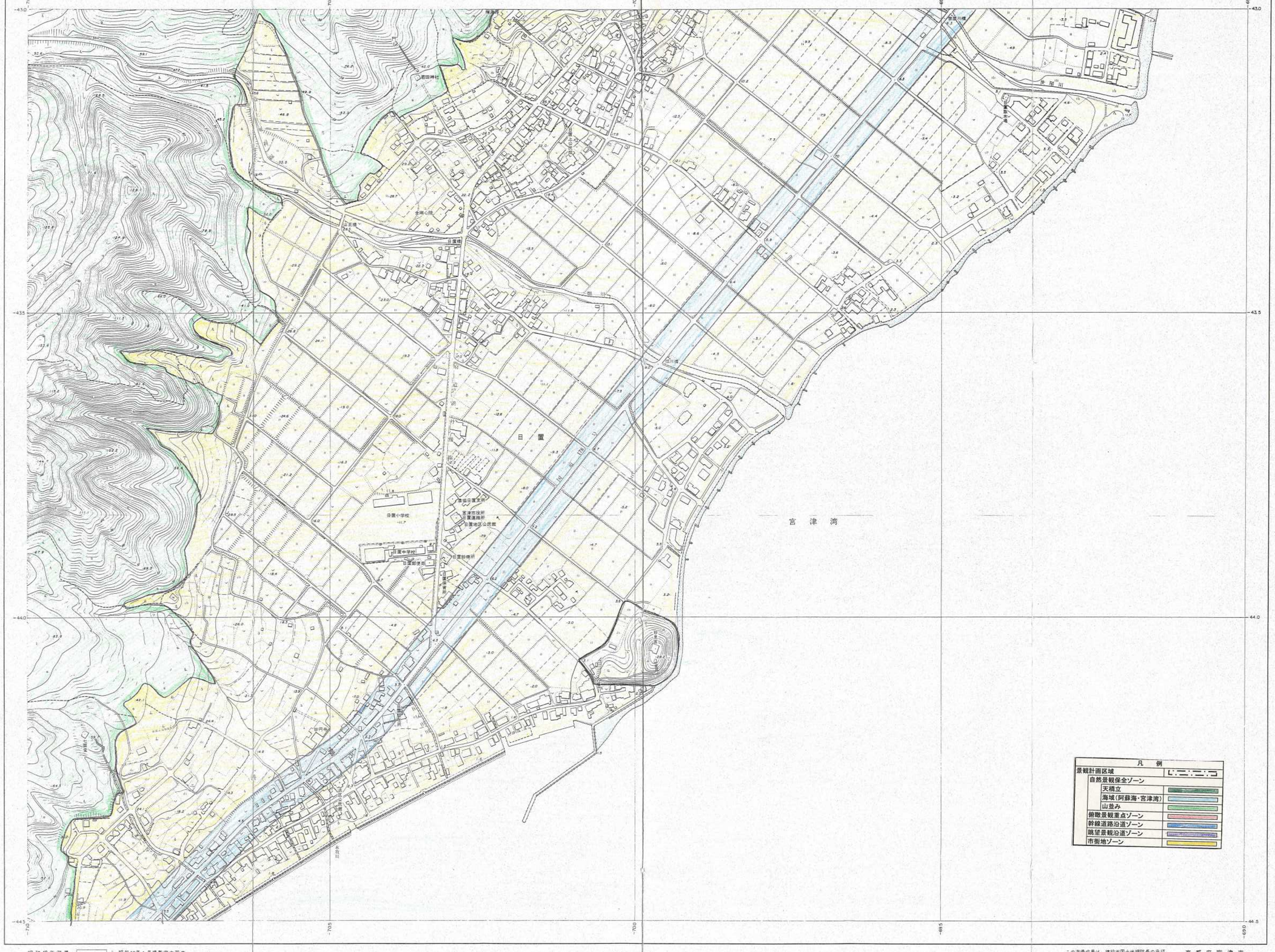

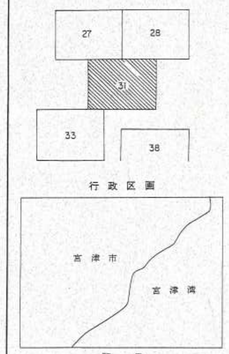

記号



凡例

景観計画区域	
自然景観保全ゾーン	
天橋立	
海域(阿蘇海・宮津湾)	
山並み	
俯瞰景観重点ゾーン	
幹線道路沿道ゾーン	
眺望景観沿道ゾーン	
市街地ゾーン	

昭和48年測量
平成元年修正

1. 昭和48年4月撮影空中写真
2. 昭和48年6月現地調査
1. 平成元年10月撮影空中写真
2. 平成元年12月測図オートグラフA7、ステレオプロッターA8
3. 平成元年12月現地調査

座標系 第Ⅵ系
等高線間隔 2m

1:2,500

この測量成果は、建設省国土地理院長の承認及び勅書を得て、同院所管の測量標及び測量成果を使用して得たものである。
(承認番号) 平元 近公第 100 号

京都府宮津市
山陰ニュータウン観光株式会社調製
第一測量株式会社調製

座標系は昭和43年建設省告示第3059号の規定による第Ⅵ座標系
投影は横メルカトル図法
図郭に表示してある座標値は千メートル単位
方眼は0.5千メートル間隔
高さの基準は東京湾の平均海面(T.P)0、P+1.300m
等高線間隔は2メートル