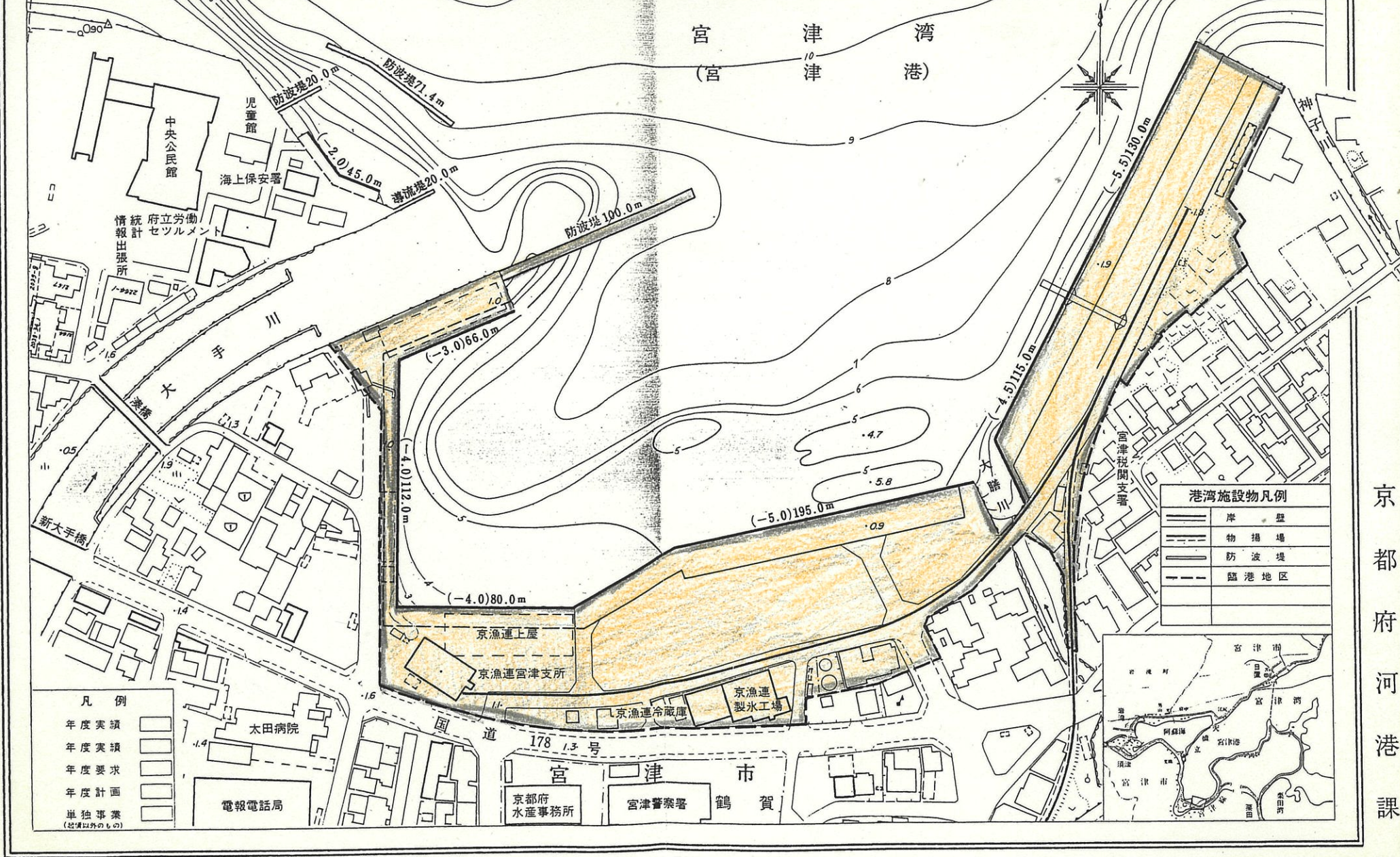


昭和五十五年十二月

宮津港計画平面図(鶴賀地区)

宮津湾
(宮津港)

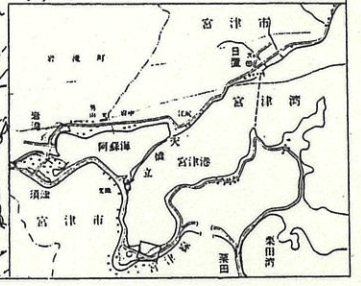


港湾施設物凡例

| | |
|------|---|
| 岸壁 | — |
| 物揚場 | — |
| 防波堤 | — |
| 臨港地区 | — |

凡例

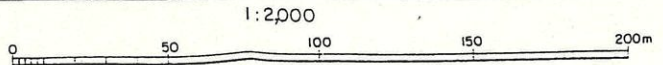
| | |
|-------------------|---|
| 年度実績 | □ |
| 年度実績 | □ |
| 年度要求 | □ |
| 年度計画 | □ |
| 単独事業 (区域以外のもの) | □ |



京都府河港課

アジア航測株式会社調製

1. 昭和54年3月作成の保全区域平面図を編纂
2. 昭和55年10月撮影空中写真により経年変化修正



3. 陸地部の基準高はT.P表示、水深基準面はD.L表示
4. 等深線は昭和55年改測済海図を使用

T.P
0.04
D.L