

経営管理権設定区域図 (宮津市新宮 地内)

集04-01





1:5,000

稲ヶ成
10055

稲ヶ成
10056

凡例

-  経営管理権集積計画 対象森林
-  経営管理権集積計画 対象地番

本図面は、計画箇所のおおよその位置を示すものであり、
所有権界等を正確に示したものではありません。

経営管理権設定区域図 (宮津市新宮 地内)



集04-02



1:5,000

稲ヶ成
10057

凡例

-  経営管理権集積計画 対象森林
-  経営管理権集積計画 対象地番

本図面は、計画箇所のおおよその位置を示すものであり、
所有権界等を正確に示したものではありません。

経営管理権設定区域図 (宮津市新宮 地内)



集04-03



1:5,000

狩場
10067-2

凡例

-  経営管理権集積計画 対象森林
-  経営管理権集積計画 対象地番

本図面は、計画箇所のおおよその位置を示すものであり、
所有権界等を正確に示したものではありません。

経営管理権設定区域図 (宮津市新宮 地内)

集04-04



狩場
10068

- 凡例
- 経営管理権集積計画 対象森林
 - 経営管理権集積計画 対象地番

本図面は、計画箇所のおおよその位置を示すものであり、
所有権界等を正確に示したものではありません。

経営管理権設定区域図 (宮津市新宮 地内)



集04-05



1:5,000

狩場
10069-1

凡例

-  経営管理権集積計画 対象森林
-  経営管理権集積計画 対象地番

本図面は、計画箇所のおおよその位置を示すものであり、
所有権界等を正確に示したものではありません。

経営管理権設定区域図 (宮津市新宮 地内)



集04-06



1:5,000

狩場
10071

凡例

-  経営管理権集積計画 対象森林
-  経営管理権集積計画 対象地番

本図面は、計画箇所のおおよその位置を示すものであり、
所有権界等を正確に示したものではありません。

経営管理権設定区域図 (宮津市新宮 地内)



集04-07



1:5,000

狩場
10087-2

凡例

-  経営管理権集積計画 対象森林
-  経営管理権集積計画 対象地番

本図面は、計画箇所のおおよその位置を示すものであり、
所有権界等を正確に示したものではありません。



経営管理権設定区域図 (宮津市新宮 地内)

集04-08



狩場
10088-2

凡例

-  経営管理権集積計画 対象森林
-  経営管理権集積計画 対象地番

本図面は、計画箇所のおおよその位置を示すものであり、
所有権界等を正確に示したものではありません。

経営管理権設定区域図 (宮津市新宮 地内)



集04-09



1:5,000

狩場
10091

凡例

-  経営管理権集積計画 対象森林
-  経営管理権集積計画 対象地番

本図面は、計画箇所のおおよその位置を示すものであり、
所有権界等を正確に示したものではありません。

経営管理権設定区域図 (宮津市新宮 地内)

集04-10



1:5,000

奥山
10005-3

- 凡例
- 経営管理権集積計画 対象森林
 - 経営管理権集積計画 対象地番

本図面は、計画箇所のおおよその位置を示すものであり、
所有権界等を正確に示したものではありません。

経営管理権設定区域図 (宮津市新宮 地内)

集04-11



稲ヶ成
10041

稲ヶ成
10042-1

稲ヶ成
10052

- 凡例
- 経営管理権集積計画 対象森林
 - 経営管理権集積計画 対象地番

本図面は、計画箇所のおおよその位置を示すものであり、
所有権界等を正確に示したものではありません。