

地域計画

| | |
|-------------------|--------------------|
| 策定年月日 | 令和7年3月31日 |
| 更新年月日 | 令和8年4月10日 (第2回) |
| 目標年度 | 令和14年度 |
| 市町村名 (市町村コード) | 宮津市 (26205) |
| 地域名 (地域内農業集落名) | 日置地区 (上、浜) |

注:「地域名」欄には、協議の場が設けられた区域を記載し、農林業センサスの農業集落名を記載してください。

1 地域における農業の将来の在り方

(1) 地域計画の区域の状況

| | |
|--------------------------------------|---------|
| 区域内の農用地等面積(農業上の利用が行われる農用地等の区域) | 65.5 ha |
| ① 農業振興地域のうち農用地区域内の農地面積 | 61.2 ha |
| ② 田の面積 | 60.1 ha |
| ③ 畑の面積(果樹、茶等を含む) | 5.4 ha |
| ④ 区域内において、規模縮小などの意向のある農地面積の合計 | — ha |
| ⑤ 区域内において、今後農業を担う者が引き受ける意向のある農地面積の合計 | — ha |
| (参考) 区域内における〇才以上の農業者の農地面積の合計 | — ha |
| うち後継者不在の農業者の農地面積の合計 | — ha |
| (備考) | |

- 注1:①については、農業振興地域担当部局と調整の上、記載してください。
 2:②及び③については、農業委員会の農地台帳の面積(現況地目)に基づき記載してください。
 3:④については、規模縮小又は離農の意向のある農地面積を記載してください。
 4:⑤については、区域内に特定することができない場合には、引き受ける意向のあるすべての農地面積を記載の上、備考欄にその旨記載してください。
 5:(参考)の区域内における〇才以上の農業者の農地面積等については、できる限り記載するように努めてください。
 6:「区域内の農用地等面積」に遊休農地が含まれている場合には、備考欄にその面積を記載してください。

(2) 地域農業の現状及び課題

高齢の耕作者の耕作面積が14.5haになり、規模縮小を見込む経営体はあるが、規模拡大を見込む経営体の耕作面積の方が3ha大きく、深刻な担い手不足にはならない見込み。
 しかし、夏場など水不足なる事もあり、担い手の減少、高齢化により水路などの農業施設の管理が難しくなる可能性がある。また、出荷調整などの人的不足、若手の農業離れなど担い手不足が否めない。機械や資材、肥料や農薬などの高騰により経費が掛かりすぎるため、農業だけの将来が描けない状況もある。

(3) 地域における農業の将来の在り方(作物の生産や栽培方法については、必須記載事項)

経営面積拡大意向のある中核的担い手への農地集積を進めるとともに、農地の集約についても検討を進め、効率的な農地利用を図る。また、IT化や地域外からの就農を促し、生産性を向上させる必要性和、草刈りなどの共同作業のやり方を検討し、効率化を図る必要がある。

2 農業の将来の在り方に向けた農用地の効率的かつ総合的な利用に関する目標

| | | | |
|---|--------|-------------|--------|
| (1) 農用地の効率的かつ総合的な利用に関する方針 | | | |
| 日置農地管理協議会を中心に中間管理事業を進め、ほ場の拡大など効率性をあげるように努める。 | | | |
| (2) 担い手(効率的かつ安定的な経営を営む者)に対する農用地の集積に関する目標 | | | |
| 現状の集積率 | 41.1 % | 将来の目標とする集積率 | 45.0 % |
| (3) 農用地の集団化(集約化)に関する目標 | | | |
| 日置農地管理協議会で農地を集約し、中核的担い手に依頼を行う。 | | | |

4 地域内の農業を担う者一覧(目標地図に位置付ける者)

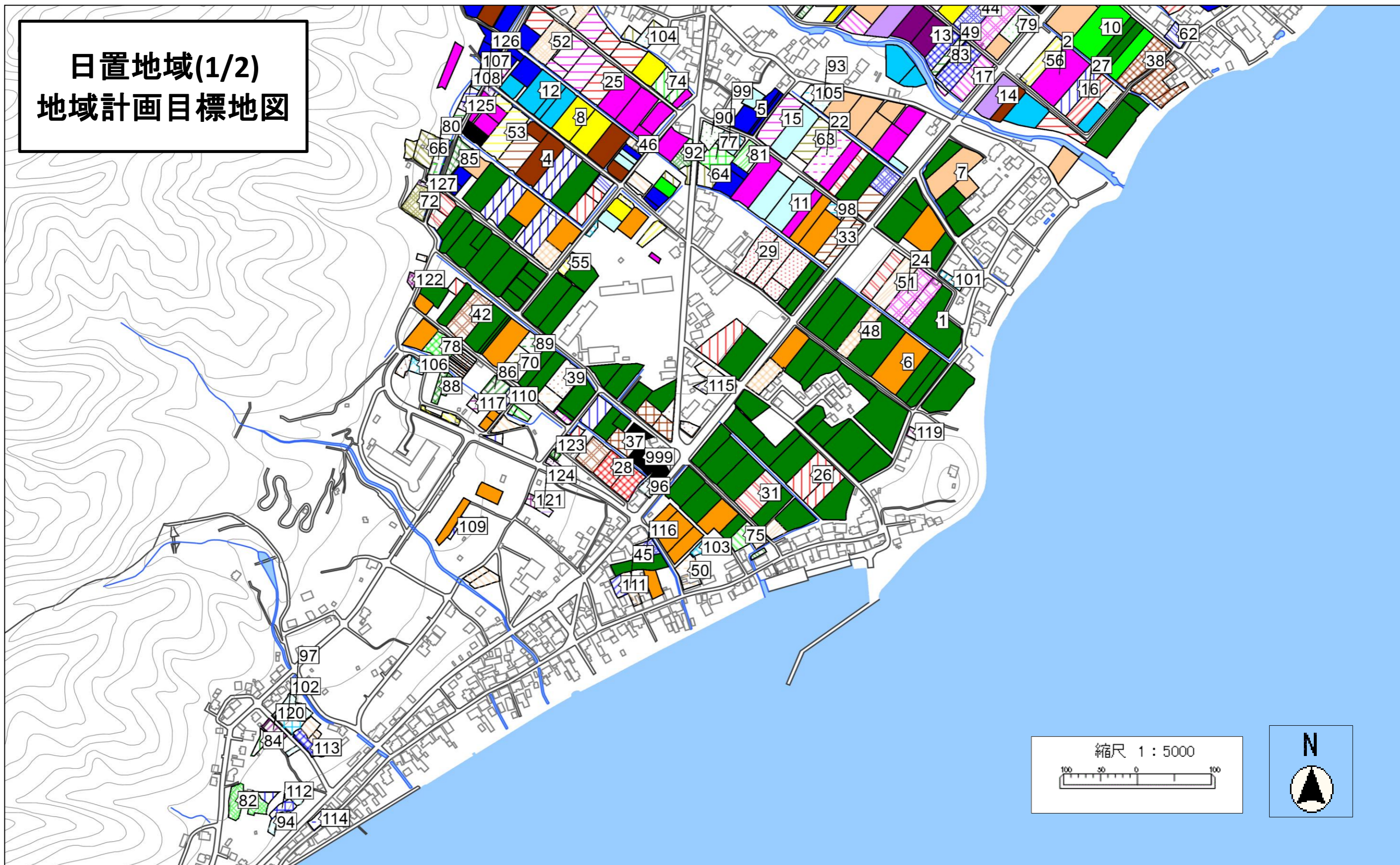
別紙1

日置地区

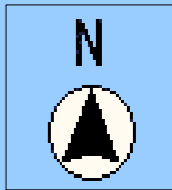
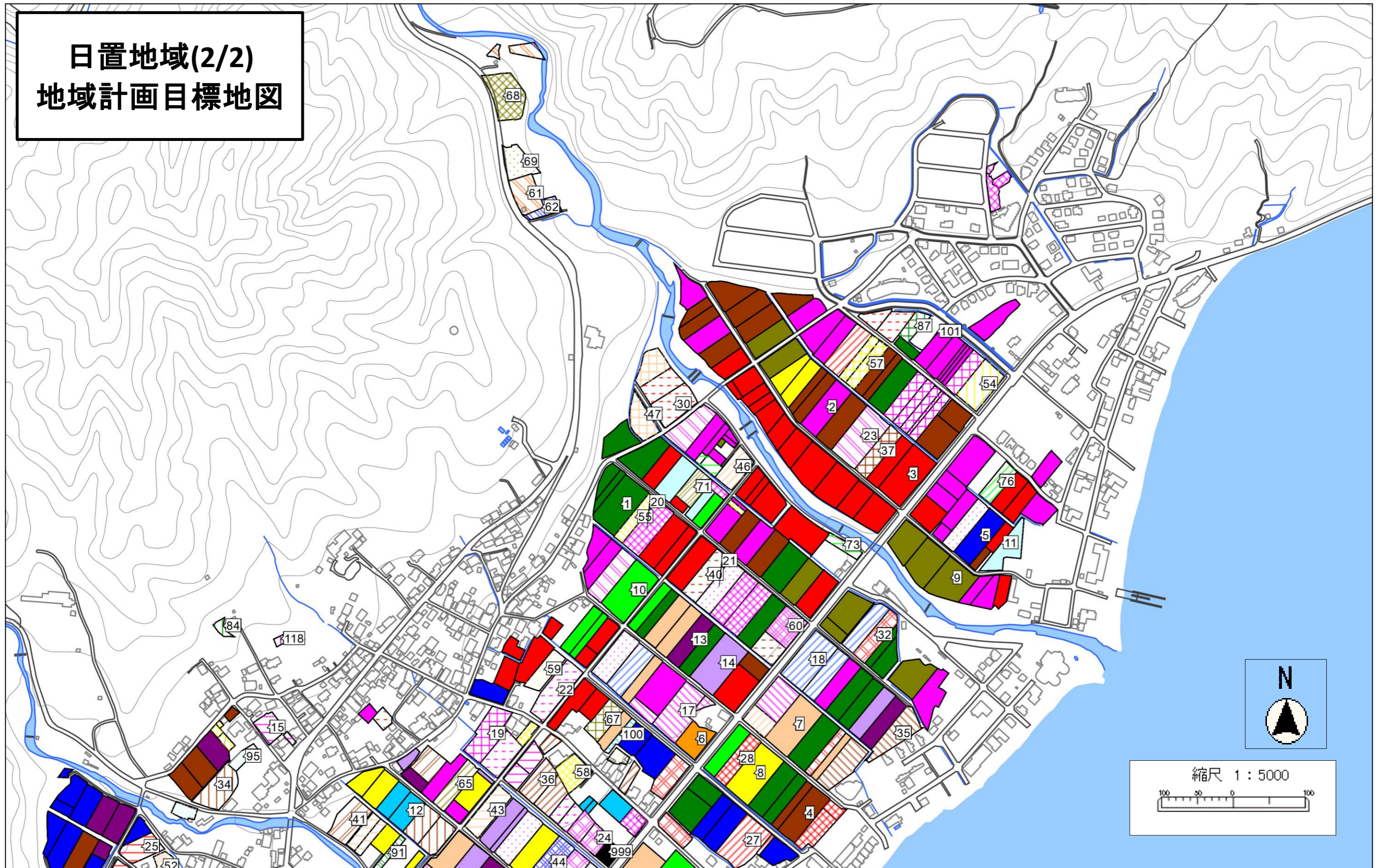
| 属性 | 農業を担う者 (氏名・名称) | 現状 | | | 10年後 (目標年度:令和14年度) | | | | | |
|----|-------------------|-------|----------|------------|-----------------------|----------|------------|--------------|----|--|
| | | 経営作目等 | 経営面積 | 作業受託 面積 | 経営作目等 | 経営面積 | 作業受託 面積 | 目標地図上 の表示 | 備考 | |
| 1 | 認農 | 1 | 水稲 | 12.07 ha | ha | 水稲 | 12.07 ha | ha | 1 | |
| 2 | 認農 | 2 | 水稲、野菜、花卉 | 5.21 ha | ha | 水稲、野菜、花卉 | 5.21 ha | ha | 2 | |
| 3 | 認農 | 3 | 水稲、野菜、花卉 | 4.47 ha | ha | 水稲、野菜、花卉 | 4.47 ha | ha | 3 | |
| 4 | 利用者 | 4 | 水稲 | 3.32 ha | ha | 水稲 | 3.32 ha | ha | 4 | |
| 5 | 認農 | 5 | 水稲、野菜、花卉 | 2.42 ha | ha | 水稲、野菜、花卉 | 2.42 ha | ha | 5 | |
| 6 | 利用者 | 6 | 水稲 | 2.31 ha | ha | 水稲 | 2.31 ha | ha | 6 | |
| 7 | 認農 | 7 | 水稲、野菜 | 2.23 ha | ha | 水稲、野菜 | 2.23 ha | ha | 7 | |
| 8 | 利用者 | 8 | 水稲、野菜 | 1.69 ha | ha | 水稲、野菜 | 1.69 ha | ha | 8 | |
| 9 | 利用者 | 9 | 水稲 | 1.38 ha | ha | 水稲 | 1.38 ha | ha | 9 | |
| 10 | 利用者 | 10 | 水稲 | 1.31 ha | ha | 水稲 | 1.31 ha | ha | 10 | |
| 11 | 利用者 | 11 | 水稲 | 1.15 ha | ha | 水稲 | 1.15 ha | ha | 11 | |
| 12 | 利用者 | 12 | 水稲、果樹 | 1.08 ha | ha | 水稲、果樹 | 1.08 ha | ha | 12 | |
| 13 | 利用者 | 13 | 水稲 | 1.05 ha | ha | 水稲 | 1.05 ha | ha | 13 | |
| 14 | 利用者 | 14 | 花卉 | 1.02 ha | ha | 花卉 | 1.02 ha | ha | 14 | |
| 15 | 利用者 | 15 | 水稲 | 0.86 ha | ha | 水稲 | 0.86 ha | ha | 15 | |
| 16 | 利用者 | 16 | 水稲 | 0.85 ha | ha | 水稲 | 0.85 ha | ha | 16 | |
| 17 | 利用者 | 17 | 水稲 | 0.81 ha | ha | 水稲 | 0.81 ha | ha | 17 | |
| 18 | 利用者 | 18 | 水稲 | 0.77 ha | ha | 水稲 | 0.77 ha | ha | 18 | |
| 19 | 利用者 | 19 | 水稲 | 0.77 ha | ha | 水稲 | 0.77 ha | ha | 19 | |
| 20 | 利用者 | 20 | 水稲 | 0.72 ha | ha | 水稲 | 0.72 ha | ha | 20 | |
| 21 | 利用者 | 21 | 水稲 | 0.71 ha | ha | 水稲 | 0.71 ha | ha | 21 | |
| 22 | 利用者 | 22 | 水稲 | 0.71 ha | ha | 水稲 | 0.71 ha | ha | 22 | |
| 23 | 利用者 | 23 | 水稲 | 0.69 ha | ha | 水稲 | 0.69 ha | ha | 23 | |
| 24 | 利用者 | 24 | 水稲 | 0.69 ha | ha | 水稲 | 0.69 ha | ha | 24 | |
| 25 | 利用者 | 25 | 水稲 | 0.66 ha | ha | 水稲 | 0.66 ha | ha | 25 | |
| 26 | 利用者 | 26 | 水稲 | 0.65 ha | ha | 水稲 | 0.65 ha | ha | 26 | |
| 27 | 利用者 | 27 | — | 0.62 ha | ha | — | 0.62 ha | ha | 27 | |
| 28 | 利用者 | 28 | 水稲 | 0.55 ha | ha | 水稲 | 0.55 ha | ha | 28 | |
| 29 | 利用者 | 29 | 水稲、果樹 | 0.51 ha | ha | 水稲、果樹 | 0.51 ha | ha | 29 | |
| 30 | 利用者 | 30 | 水稲、野菜、果樹 | 0.51 ha | ha | 水稲、野菜、果樹 | 0.51 ha | ha | 30 | |
| 31 | 利用者 | 31 | 水稲 | 0.50 ha | ha | 水稲 | 0.50 ha | ha | 31 | |
| 32 | 利用者 | 32 | 水稲 | 0.45 ha | ha | 水稲 | 0.45 ha | ha | 32 | |
| 33 | 利用者 | 33 | 水稲 | 0.44 ha | ha | 水稲 | 0.44 ha | ha | 33 | |
| 34 | 利用者 | 34 | 水稲 | 0.40 ha | ha | 水稲 | 0.40 ha | ha | 34 | |
| 35 | 利用者 | 35 | — | 0.40 ha | ha | — | 0.40 ha | ha | 35 | |
| 36 | 利用者 | 36 | 水稲 | 0.37 ha | ha | 水稲 | 0.37 ha | ha | 36 | |
| 37 | 利用者 | 37 | 水稲 | 0.36 ha | ha | 水稲 | 0.36 ha | ha | 37 | |
| 38 | 利用者 | 38 | 水稲 | 0.35 ha | ha | 水稲 | 0.35 ha | ha | 38 | |
| 39 | 利用者 | 39 | 水稲 | 0.33 ha | ha | 水稲 | 0.33 ha | ha | 39 | |
| 40 | 利用者 | 40 | — | 0.32 ha | ha | — | 0.32 ha | ha | 40 | |
| 41 | 利用者 | 41 | 水稲、花卉 | 0.31 ha | ha | 水稲、花卉 | 0.31 ha | ha | 41 | |
| 42 | 利用者 | 42 | 水稲 | 0.31 ha | ha | 水稲 | 0.31 ha | ha | 42 | |
| 43 | 利用者 | 43 | — | 0.31 ha | ha | — | 0.31 ha | ha | 43 | |
| 44 | 利用者 | 44 | 水稲 | 0.29 ha | ha | 水稲 | 0.29 ha | ha | 44 | |
| 45 | 利用者 | 45 | — | 0.28 ha | ha | — | 0.28 ha | ha | 45 | |
| 46 | 利用者 | 46 | 水稲、野菜 | 0.28 ha | ha | 水稲、野菜 | 0.28 ha | ha | 46 | |
| 47 | 利用者 | 47 | 水稲 | 0.28 ha | ha | 水稲 | 0.28 ha | ha | 47 | |
| 48 | 利用者 | 48 | 水稲 | 0.27 ha | ha | 水稲 | 0.27 ha | ha | 48 | |
| 49 | 認農 | 49 | 水稲 | 0.27 ha | ha | 水稲 | 0.27 ha | ha | 49 | |
| 50 | 利用者 | 50 | — | 0.25 ha | ha | — | 0.25 ha | ha | 50 | |
| 51 | 利用者 | 51 | 水稲 | 0.23 ha | ha | 水稲 | 0.23 ha | ha | 51 | |
| 52 | 利用者 | 52 | 水稲 | 0.23 ha | ha | 水稲 | 0.23 ha | ha | 52 | |
| 53 | 利用者 | 53 | 水稲 | 0.23 ha | ha | 水稲 | 0.23 ha | ha | 53 | |
| 54 | 利用者 | 54 | — | 0.22 ha | ha | — | 0.22 ha | ha | 54 | |
| 55 | 認就 | 55 | 水稲、果樹 | 0.21 ha | ha | 水稲、果樹 | 0.21 ha | ha | 55 | |
| 56 | 利用者 | 56 | 果樹 | 0.20 ha | ha | 果樹 | 0.20 ha | ha | 56 | |
| 57 | 利用者 | 57 | 水稲 | 0.20 ha | ha | 水稲 | 0.20 ha | ha | 57 | |
| 58 | 利用者 | 58 | 水稲 | 0.18 ha | ha | 水稲 | 0.18 ha | ha | 58 | |
| 59 | 利用者 | 59 | — | 0.16 ha | ha | — | 0.16 ha | ha | 59 | |
| 60 | 利用者 | 60 | — | 0.16 ha | ha | — | 0.16 ha | ha | 60 | |
| 61 | 利用者 | 61 | — | 0.16 ha | ha | — | 0.16 ha | ha | 61 | |
| 62 | 利用者 | 62 | 水稲 | 0.16 ha | ha | 水稲 | 0.16 ha | ha | 62 | |
| 63 | 利用者 | 63 | 水稲 | 0.16 ha | ha | 水稲 | 0.16 ha | ha | 63 | |
| 64 | 利用者 | 64 | 果樹 | 0.15 ha | ha | 果樹 | 0.15 ha | ha | 64 | |
| 65 | 利用者 | 65 | 水稲 | 0.14 ha | ha | 水稲 | 0.14 ha | ha | 65 | |

| 日置地区 | 属性 | 農業を担う者 (氏名・名称) | 現状 | | | 10年後 (目標年度:令和 14 年度) | | | | |
|------|-----|-------------------|-------|----------|------------|-------------------------|----------|------------|--------------|----|
| | | | 経営作目等 | 経営面積 | 作業受託 面積 | 経営作目等 | 経営面積 | 作業受託 面積 | 目標地図上 の表示 | 備考 |
| 66 | 利用者 | 66 | — | 0.14 ha | ha | — | 0.14 ha | ha | 66 | |
| 67 | 利用者 | 67 | 水稲 | 0.13 ha | ha | 水稲 | 0.13 ha | ha | 67 | |
| 68 | 利用者 | 68 | — | 0.13 ha | ha | — | 0.13 ha | ha | 68 | |
| 69 | 利用者 | 69 | — | 0.13 ha | ha | — | 0.13 ha | ha | 69 | |
| 70 | 利用者 | 70 | 水稲 | 0.13 ha | ha | 水稲 | 0.13 ha | ha | 70 | |
| 71 | 利用者 | 71 | 野菜 | 0.12 ha | ha | 野菜 | 0.12 ha | ha | 71 | |
| 72 | 利用者 | 72 | 果樹 | 0.12 ha | ha | 果樹 | 0.12 ha | ha | 72 | |
| 73 | 利用者 | 73 | — | 0.12 ha | ha | — | 0.12 ha | ha | 73 | |
| 74 | 利用者 | 74 | 水稲 | 0.12 ha | ha | 水稲 | 0.12 ha | ha | 74 | |
| 75 | 利用者 | 75 | 水稲 | 0.12 ha | ha | 水稲 | 0.12 ha | ha | 75 | |
| 76 | 利用者 | 76 | 水稲 | 0.11 ha | ha | 水稲 | 0.11 ha | ha | 76 | |
| 77 | 利用者 | 77 | — | 0.11 ha | ha | — | 0.11 ha | ha | 77 | |
| 78 | 利用者 | 78 | — | 0.11 ha | ha | — | 0.11 ha | ha | 78 | |
| 79 | 利用者 | 79 | — | 0.09 ha | ha | — | 0.09 ha | ha | 79 | |
| 80 | 利用者 | 80 | 果樹 | 0.09 ha | ha | 果樹 | 0.09 ha | ha | 80 | |
| 81 | 利用者 | 81 | — | 0.09 ha | ha | — | 0.09 ha | ha | 81 | |
| 82 | 利用者 | 82 | — | 0.09 ha | ha | — | 0.09 ha | ha | 82 | |
| 83 | 利用者 | 83 | — | 0.09 ha | ha | — | 0.09 ha | ha | 83 | |
| 84 | 利用者 | 84 | — | 0.08 ha | ha | — | 0.08 ha | ha | 84 | |
| 85 | 利用者 | 85 | 水稲 | 0.08 ha | ha | 水稲 | 0.08 ha | ha | 85 | |
| 86 | 利用者 | 86 | — | 0.08 ha | ha | — | 0.08 ha | ha | 86 | |
| 87 | 利用者 | 87 | 水稲 | 0.08 ha | ha | 水稲 | 0.08 ha | ha | 87 | |
| 88 | 利用者 | 88 | — | 0.07 ha | ha | — | 0.07 ha | ha | 88 | |
| 89 | 利用者 | 89 | — | 0.07 ha | ha | — | 0.07 ha | ha | 89 | |
| 90 | 利用者 | 90 | — | 0.07 ha | ha | — | 0.07 ha | ha | 90 | |
| 91 | 利用者 | 91 | — | 0.07 ha | ha | — | 0.07 ha | ha | 91 | |
| 92 | 利用者 | 92 | — | 0.07 ha | ha | — | 0.07 ha | ha | 92 | |
| 93 | 利用者 | 93 | 水稲 | 0.07 ha | ha | 水稲 | 0.07 ha | ha | 93 | |
| 94 | 利用者 | 94 | — | 0.06 ha | ha | — | 0.06 ha | ha | 94 | |
| 95 | 利用者 | 95 | — | 0.06 ha | ha | — | 0.06 ha | ha | 95 | |
| 96 | 利用者 | 96 | — | 0.05 ha | ha | — | 0.05 ha | ha | 96 | |
| 97 | 利用者 | 97 | — | 0.05 ha | ha | — | 0.05 ha | ha | 97 | |
| 98 | 利用者 | 98 | 水稲 | 0.05 ha | ha | 水稲 | 0.05 ha | ha | 98 | |
| 99 | 利用者 | 99 | — | 0.05 ha | ha | — | 0.05 ha | ha | 99 | |
| 100 | 利用者 | 100 | 水稲 | 0.04 ha | ha | 水稲 | 0.04 ha | ha | 100 | |
| 101 | 利用者 | 101 | — | 0.04 ha | ha | — | 0.04 ha | ha | 101 | |
| 102 | 利用者 | 102 | — | 0.04 ha | ha | — | 0.04 ha | ha | 102 | |
| 103 | 利用者 | 103 | — | 0.04 ha | ha | — | 0.04 ha | ha | 103 | |
| 104 | 利用者 | 104 | 果樹 | 0.04 ha | ha | 果樹 | 0.04 ha | ha | 104 | |
| 105 | 利用者 | 105 | — | 0.04 ha | ha | — | 0.04 ha | ha | 105 | |
| 106 | 利用者 | 106 | — | 0.04 ha | ha | — | 0.04 ha | ha | 106 | |
| 107 | 利用者 | 107 | — | 0.04 ha | ha | — | 0.04 ha | ha | 107 | |
| 108 | 利用者 | 108 | — | 0.03 ha | ha | — | 0.03 ha | ha | 108 | |
| 109 | 利用者 | 109 | — | 0.03 ha | ha | — | 0.03 ha | ha | 109 | |
| 110 | 利用者 | 110 | — | 0.03 ha | ha | — | 0.03 ha | ha | 110 | |
| 111 | 利用者 | 111 | — | 0.03 ha | ha | — | 0.03 ha | ha | 111 | |
| 112 | 利用者 | 112 | — | 0.03 ha | ha | — | 0.03 ha | ha | 112 | |
| 113 | 利用者 | 113 | — | 0.03 ha | ha | — | 0.03 ha | ha | 113 | |
| 114 | 利用者 | 114 | — | 0.03 ha | ha | — | 0.03 ha | ha | 114 | |
| 115 | 利用者 | 115 | — | 0.03 ha | ha | — | 0.03 ha | ha | 115 | |
| 116 | 利用者 | 116 | 水稲 | 0.03 ha | ha | 水稲 | 0.03 ha | ha | 116 | |
| 117 | 利用者 | 117 | — | 0.03 ha | ha | — | 0.03 ha | ha | 117 | |
| 118 | 利用者 | 118 | — | 0.02 ha | ha | — | 0.02 ha | ha | 118 | |
| 119 | 利用者 | 119 | — | 0.02 ha | ha | — | 0.02 ha | ha | 119 | |
| 120 | 利用者 | 120 | — | 0.02 ha | ha | — | 0.02 ha | ha | 120 | |
| 121 | 利用者 | 121 | — | 0.02 ha | ha | — | 0.02 ha | ha | 121 | |
| 122 | 利用者 | 122 | — | 0.02 ha | ha | — | 0.02 ha | ha | 122 | |
| 123 | 利用者 | 123 | — | 0.02 ha | ha | — | 0.02 ha | ha | 123 | |
| 124 | 利用者 | 124 | — | 0.02 ha | ha | — | 0.02 ha | ha | 124 | |
| 125 | 利用者 | 125 | — | 0.01 ha | ha | — | 0.01 ha | ha | 125 | |
| 126 | 利用者 | 126 | — | 0.01 ha | ha | — | 0.01 ha | ha | 126 | |
| 127 | 利用者 | 127 | — | 0.01 ha | ha | — | 0.01 ha | ha | 127 | |
| 128 | 利用者 | 999 | — | 0.26 ha | ha | — | 0.26 ha | ha | 999 | |
| | 計 | 128経営体 | | 65.49 ha | 0 ha | | 65.49 ha | 0 ha | | |

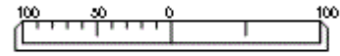
日置地域(1/2)
地域計画目標地図



































































































































日置地域(2/2)
地域計画目標地図



縮尺 1 : 5000



日置地域目標地図凡例

| | | | | |
|---|---|---|---|---|
|  001 |  031 |  061 |  091 |  121 |
|  002 |  032 |  062 |  092 |  122 |
|  003 |  033 |  063 |  093 |  123 |
|  004 |  034 |  064 |  094 |  124 |
|  005 |  035 |  065 |  095 |  125 |
|  006 |  036 |  066 |  096 |  126 |
|  007 |  037 |  067 |  097 |  127 |
|  008 |  038 |  068 |  098 |  999 |
|  009 |  039 |  069 |  099 | |
|  010 |  040 |  070 |  100 | |
|  011 |  041 |  071 |  101 | |
|  012 |  042 |  072 |  102 | |
|  013 |  043 |  073 |  103 | |
|  014 |  044 |  074 |  104 | |
|  015 |  045 |  075 |  105 | |
|  016 |  046 |  076 |  106 | |
|  017 |  047 |  077 |  107 | |
|  018 |  048 |  078 |  108 | |
|  019 |  049 |  079 |  109 | |
|  020 |  050 |  080 |  110 | |
|  021 |  051 |  081 |  111 | |
|  022 |  052 |  082 |  112 | |
|  023 |  053 |  083 |  113 | |
|  024 |  054 |  084 |  114 | |
|  025 |  055 |  085 |  115 | |
|  026 |  056 |  086 |  116 | |
|  027 |  057 |  087 |  117 | |
|  028 |  058 |  088 |  118 | |
|  029 |  059 |  089 |  119 | |
|  030 |  060 |  090 |  120 | |