

地域計画

策定年月日	令和7年3月31日
更新年月日	令和8年3月31日 (第1回)
目標年度	令和14年度
市町村名 (市町村コード)	宮津市 (26205)
地域名 (地域内農業集落名)	府中地区 (江尻、天橋、難波野、大垣、中野、小松、溝尻、国分)

注:「地域名」欄には、協議の場が設けられた区域を記載し、農林業センサスの農業集落名を記載してください。

1 地域における農業の将来の在り方

(1) 地域計画の区域の状況

区域内の農用地等面積(農業上の利用が行われる農用地等の区域)	36.9 ha
① 農業振興地域のうち農用地区域内の農地面積	14.4 ha
② 田の面積	26.5 ha
③ 畑の面積(果樹、茶等を含む)	10.4 ha
④ 区域内において、規模縮小などの意向のある農地面積の合計	— ha
⑤ 区域内において、今後農業を担う者が引き受ける意向のある農地面積の合計	— ha
(参考) 区域内における〇才以上の農業者の農地面積の合計	— ha
うち後継者不在の農業者の農地面積の合計	— ha
(備考)	

- 注1:①については、農業振興地域担当部局と調整の上、記載してください。
 2:②及び③については、農業委員会の農地台帳の面積(現況地目)に基づき記載してください。
 3:④については、規模縮小又は離農の意向のある農地面積を記載してください。
 4:⑤については、区域内に特定することができない場合には、引き受ける意向のあるすべての農地面積を記載の上、備考欄にその旨記載してください。
 5:(参考)の区域内における〇才以上の農業者の農地面積等については、できる限り記載するように努めてください。
 6:「区域内の農用地等面積」に遊休農地が含まれている場合には、備考欄にその面積を記載してください。

(2) 地域農業の現状及び課題

府中地域は担い手が少ない東部地域と、水稻や露地野菜、醸造ブドウ、オリーブ栽培など営農が盛んな西部地域に分かれる。いずれも、高齢化、担い手減少が進み、後継者などが確定している経営体は僅か。現状では第二種兼業農家や他産業からの定年帰農者により農業を維持している状況にあり、さらに集落内農家が高齢化・減少していく中では非農家を加えた農道・水路等農業基盤の施設管理、鳥獣被害対策について、集落組織化や、地域全体で考えていく必要がある。

(3) 地域における農業の将来の在り方(作物の生産や栽培方法については、必須記載事項)

醸造用ブドウ、オリーブ等の特産物としての果樹・野菜栽培の推進及び販路拡大を行いながら、営農組合の設立に向け、農事組合(農家組合)を中心に、機械の共同利用など、組織・仕組みを検討。また、観光地に近い立地を活かした観光農園(体験農園)の試行、生産品を使った加工品、農産物の直売の取組み等を進める。

2 農業の将来の在り方に向けた農用地の効率的かつ総合的な利用に関する目標

(1) 農用地の効率的かつ総合的な利用に関する方針			
中間管理機構への貸付けを進めつつ、担い手(認定農業者、営農法人、集落営農法人等)への農地の集積・集約化を基本としつつ、担い手の農作業に支障がない範囲で農業を担う者により農地利用を進める。			
(2) 担い手(効率的かつ安定的な経営を営む者)に対する農用地の集積に関する目標			
現状の集積率	40.4	%	将来の目標とする集積率
			40.4 %
(3) 農用地の集団化(集約化)に関する目標			
生産効率を上げるよう農地の集約を進める。			

5 農業支援サービス事業者一覧(任意記載事項)

番号	事業体名 (氏名・名称)	作業内容	対象品目

該当なし

6 目標地図(別添のとおり)

7 基盤法第22条の3(地域計画に係る提案の特例)を活用する場合には、以下を記載してください。

農用地所有者等数(人)	うち計画同意者数(人・%)

注1:「農用地所有者等」欄には、区域内の農用地等の所有者、賃借人等の使用収益権者の数を記載してください。

注2:「うち計画同意者数」欄には、同意者数を記載してください。

注3:提案する地区の対象となる範囲を目標地図に明記してください。

(留意事項)

農業を担う者を位置付ける際、これらの者の氏名が含まれた地域計画について、法令に基づく手続として、本人の同意なく、関係者の意見聴取や、地域計画の案の縦覧、地域計画の公告を行うことができますが、個人情報を保有するに当たっては、利用目的をできる限り特定し、本人から直接書面に記録された個人情報を取得するときは、あらかじめ、本人に対し、その利用目的を明示してください。

また、市町村の公報への掲載等とは別に、インターネットの利用により関係者以外の不特定多数に対して情報を提供する場合は、氏名を削除するなど配慮してください。

必要に応じて区域内の農用地の一覧を参考として添付してください。

4 地域内の農業を担う者一覧(目標地図に位置付ける者)

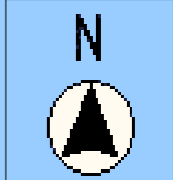
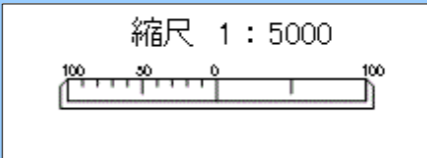
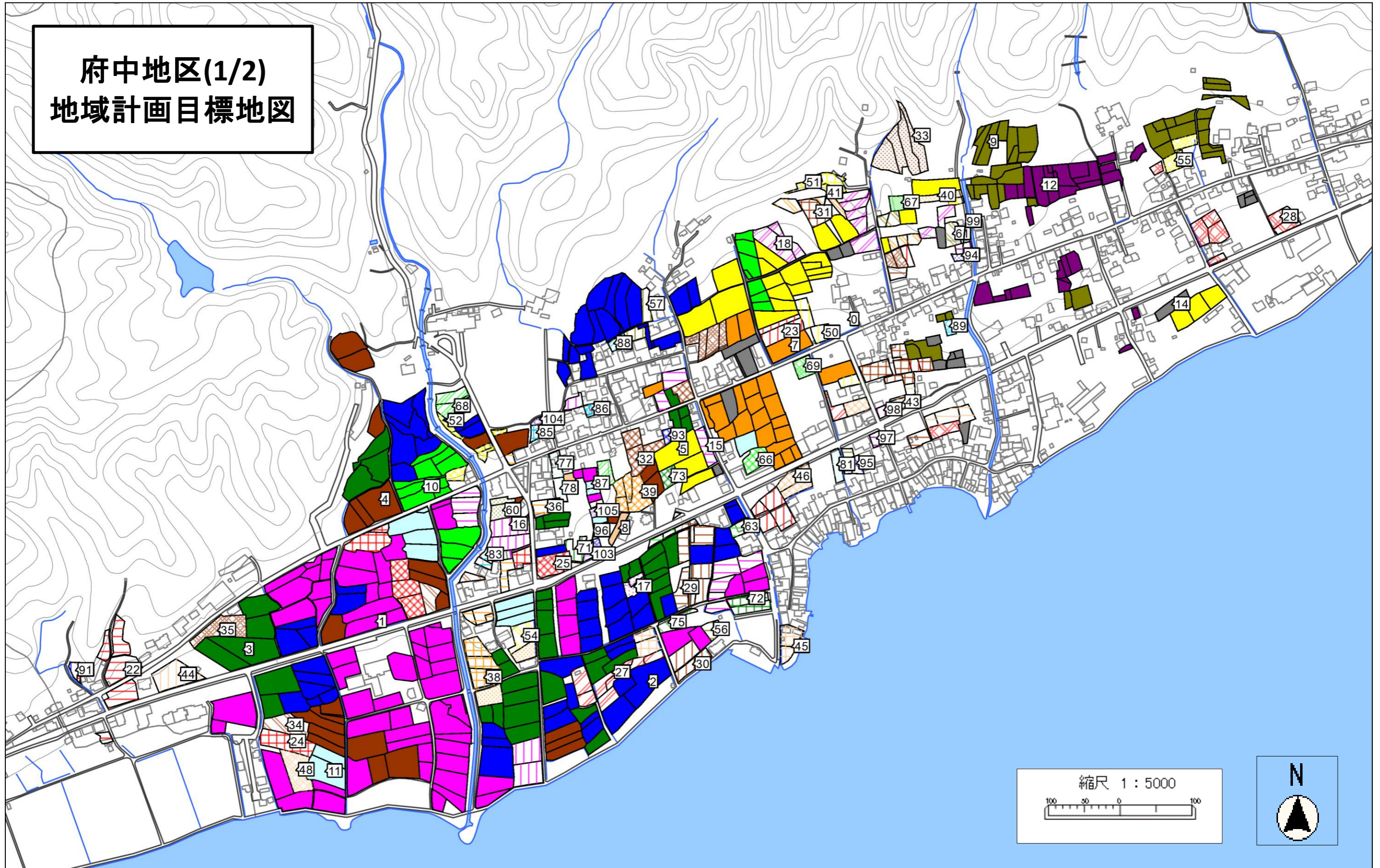
別紙1

府中地区	属性	農業を担う者 (氏名・名称)	現状			10年後 (目標年度:令和 14 年度)				
			経営作目等	経営面積	作業受託 面積	経営作目等	経営面積	作業受託 面積	目標地図上 の表示	備考
1	認定	1	水稲、果樹	5.00 ha	ha	水稲、果樹	5.00 ha	ha	1	
2	認定	2	水稲、野菜	3.98 ha	ha	水稲、野菜	3.98 ha	ha	2	
3	認定	3	水稲、野菜	2.47 ha	ha	水稲、野菜	2.47 ha	ha	3	
4	利用者	4	水稲	2.04 ha	ha	水稲	2.04 ha	ha	4	
5	到達	5	水稲	1.80 ha	ha	水稲	1.80 ha	ha	5	
6	利用者	6	水稲	1.83 ha	ha	水稲	1.83 ha	ha	6	
7	利用者	7	水稲	1.12 ha	ha	水稲	1.12 ha	ha	7	
8	利用者	8	果樹	0.97 ha	ha	果樹	0.97 ha	ha	8	
9	認就	9	水稲、果樹	0.94 ha	ha	水稲、果樹	0.94 ha	ha	9	
10	利用者	10	水稲	0.90 ha	ha	水稲	0.90 ha	ha	10	
11	利用者	11	水稲	0.80 ha	ha	水稲	0.80 ha	ha	11	
12	利用者	12	水稲、果樹	0.86 ha	ha	水稲、果樹	0.86 ha	ha	12	
13	利用者	13	水稲、野菜	0.80 ha	ha	水稲、野菜	0.80 ha	ha	13	
14	利用者	14	水稲	1.19 ha	ha	水稲	1.19 ha	ha	14	
15	利用者	15	水稲	0.57 ha	ha	水稲	0.57 ha	ha	15	
16	利用者	16	水稲	0.52 ha	ha	水稲	0.52 ha	ha	16	
17	利用者	17	水稲、花卉	0.06 ha	ha	水稲、花卉	0.06 ha	ha	17	
18	利用者	18	水稲	0.43 ha	ha	水稲	0.43 ha	ha	18	
19	利用者	19	水稲	0.42 ha	ha	水稲	0.42 ha	ha	19	
20	認就	21	花卉	0.42 ha	ha	花卉	0.42 ha	ha	21	
21	利用者	22	水稲	0.38 ha	ha	水稲	0.38 ha	ha	22	
22	利用者	23	水稲	0.38 ha	ha	水稲	0.38 ha	ha	23	
23	利用者	24	水稲	0.35 ha	ha	水稲	0.35 ha	ha	24	
24	利用者	25	水稲	0.34 ha	ha	水稲	0.34 ha	ha	25	
25	利用者	26	水稲	0.34 ha	ha	水稲	0.34 ha	ha	26	
26	利用者	27	—	0.32 ha	ha	—	0.32 ha	ha	27	
27	利用者	28	水稲	0.27 ha	ha	水稲	0.27 ha	ha	28	
28	利用者	29	水稲	0.26 ha	ha	水稲	0.26 ha	ha	29	
29	利用者	30	水稲	0.26 ha	ha	水稲	0.26 ha	ha	30	
30	利用者	31	水稲	0.27 ha	ha	水稲	0.27 ha	ha	31	
31	利用者	32	—	0.24 ha	ha	—	0.24 ha	ha	32	
32	利用者	33	野菜、果樹	0.24 ha	ha	野菜、果樹	0.24 ha	ha	33	
33	到達	34	果樹	0.24 ha	ha	果樹	0.24 ha	ha	34	
34	利用者	35	水稲	0.38 ha	ha	水稲	0.38 ha	ha	35	
35	利用者	36	—	0.22 ha	ha	—	0.22 ha	ha	36	
36	利用者	37	—	0.21 ha	ha	—	0.21 ha	ha	37	
37	利用者	38	水稲	0.21 ha	ha	水稲	0.21 ha	ha	38	
38	利用者	39	水稲	0.20 ha	ha	水稲	0.20 ha	ha	39	
39	利用者	40	—	0.18 ha	ha	—	0.18 ha	ha	40	
40	利用者	41	—	0.18 ha	ha	—	0.18 ha	ha	41	
41	利用者	42	水稲	0.17 ha	ha	水稲	0.17 ha	ha	42	
42	利用者	43	水稲	0.17 ha	ha	水稲	0.17 ha	ha	43	
43	利用者	44	水稲	0.17 ha	ha	水稲	0.17 ha	ha	44	
44	利用者	45	水稲	0.17 ha	ha	水稲	0.17 ha	ha	45	
45	利用者	46	—	0.16 ha	ha	—	0.16 ha	ha	46	
46	利用者	47	—	0.16 ha	ha	—	0.16 ha	ha	47	
47	利用者	48	水稲	0.15 ha	ha	水稲	0.15 ha	ha	48	
48	利用者	49	水稲	0.13 ha	ha	水稲	0.13 ha	ha	49	
49	利用者	50	水稲	0.13 ha	ha	水稲	0.13 ha	ha	50	
50	利用者	51	—	0.12 ha	ha	—	0.12 ha	ha	51	
51	利用者	52	—	0.11 ha	ha	—	0.11 ha	ha	52	
52	利用者	53	—	0.10 ha	ha	—	0.10 ha	ha	53	
53	利用者	54	—	0.10 ha	ha	—	0.10 ha	ha	54	
54	利用者	55	水稲	0.09 ha	ha	水稲	0.09 ha	ha	55	
55	利用者	56	—	0.09 ha	ha	—	0.09 ha	ha	56	
56	利用者	57	—	0.09 ha	ha	—	0.09 ha	ha	57	
57	利用者	58	—	0.09 ha	ha	—	0.09 ha	ha	58	
58	利用者	59	—	0.09 ha	ha	—	0.09 ha	ha	59	
59	利用者	60	—	0.09 ha	ha	—	0.09 ha	ha	60	
60	利用者	61	—	0.08 ha	ha	—	0.08 ha	ha	61	
61	利用者	62	—	0.08 ha	ha	—	0.08 ha	ha	62	
62	利用者	63	果樹	0.07 ha	ha	果樹	0.07 ha	ha	63	
63	利用者	64	—	0.07 ha	ha	—	0.07 ha	ha	64	
64	利用者	66	—	0.06 ha	ha	—	0.06 ha	ha	66	
65	利用者	67	水稲	0.06 ha	ha	水稲	0.06 ha	ha	67	









































































































府中地区

	属性	農業を担う者 (氏名・名称)	現状			10年後 (目標年度:令和 14 年度)				
			経営作目等	経営面積	作業受託 面積	経営作目等	経営面積	作業受託 面積	目標地図上 の表示	備考
66	利用者	68	—	0.17 ha	ha	—	0.17 ha	ha	68	
67	利用者	69	—	0.06 ha	ha	—	0.06 ha	ha	69	
68	利用者	70	—	0.06 ha	ha	—	0.06 ha	ha	70	
69	利用者	71	—	0.06 ha	ha	—	0.06 ha	ha	71	
70	利用者	72	—	0.11 ha	ha	—	0.11 ha	ha	72	
71	利用者	73	—	0.05 ha	ha	—	0.05 ha	ha	73	
72	利用者	75	—	0.05 ha	ha	—	0.05 ha	ha	75	
73	利用者	76	—	0.05 ha	ha	—	0.05 ha	ha	76	
74	利用者	77	水稻	0.05 ha	ha	水稻	0.05 ha	ha	77	
75	利用者	78	—	0.04 ha	ha	—	0.04 ha	ha	78	
76	利用者	79	—	0.04 ha	ha	—	0.04 ha	ha	79	
77	利用者	81	—	0.04 ha	ha	—	0.04 ha	ha	81	
78	利用者	82	—	0.04 ha	ha	—	0.04 ha	ha	82	
79	利用者	83	—	0.04 ha	ha	—	0.04 ha	ha	83	
80	利用者	84	—	0.04 ha	ha	—	0.04 ha	ha	84	
81	利用者	85	—	0.03 ha	ha	—	0.03 ha	ha	85	
82	利用者	86	—	0.03 ha	ha	—	0.03 ha	ha	86	
83	利用者	87	—	0.03 ha	ha	—	0.03 ha	ha	87	
84	利用者	88	—	0.03 ha	ha	—	0.03 ha	ha	88	
85	利用者	89	—	0.03 ha	ha	—	0.03 ha	ha	89	
86	利用者	90	—	0.03 ha	ha	—	0.03 ha	ha	90	
87	利用者	91	—	0.03 ha	ha	—	0.03 ha	ha	91	
88	利用者	92	—	0.03 ha	ha	—	0.03 ha	ha	92	
89	利用者	93	—	0.03 ha	ha	—	0.03 ha	ha	93	
90	利用者	94	—	0.03 ha	ha	—	0.03 ha	ha	94	
91	利用者	95	—	0.03 ha	ha	—	0.03 ha	ha	95	
92	利用者	96	—	0.03 ha	ha	—	0.03 ha	ha	96	
93	利用者	97	—	0.03 ha	ha	—	0.03 ha	ha	97	
94	利用者	98	—	0.02 ha	ha	—	0.02 ha	ha	98	
95	利用者	99	—	0.02 ha	ha	—	0.02 ha	ha	99	
96	利用者	100	—	0.02 ha	ha	—	0.02 ha	ha	100	
97	利用者	101	—	0.02 ha	ha	—	0.02 ha	ha	101	
98	利用者	102	—	0.02 ha	ha	—	0.02 ha	ha	102	
99	利用者	103	—	0.02 ha	ha	—	0.02 ha	ha	103	
100	利用者	104	—	0.02 ha	ha	—	0.02 ha	ha	104	
101	利用者	105	—	0.01 ha	ha	—	0.01 ha	ha	105	
	計	101経営体		36.85 ha	0 ha		36.85 ha	0 ha		

府中地区(1/2)
地域計画目標地図



府中地区耕作者凡例

	001		002		055		056
	003		004		057		058
	005		006		059		060
	007		008		061		062
	009		010		063		064
	011		012		065		066
	013		014		067		068
	015		016		069		070
	017		018		071		072
	019		020		073		074
	021		022		075		076
	023		024		077		078
	025		026		079		080
	027		028		081		082
	029		030		083		084
	031		032		085		086
	033		034		087		088
	035		036		089		090
	037		038		091		092
	039		040		093		094
	041		042		095		096
	043		044		097		098
	045		046		099		100
	047		048		101		102
	049		050		103		104
	051		052		105		
	053		054				