

地域計画（案）

策定年月日	令和7年3月31日
更新年月日	令和7年5月28日 (第1回)
目標年度	令和14年度
市町村名 (市町村コード)	宮津市 (26205)
地域名 (地域内農業集落名)	日置地区 (上、浜)

注:「地域名」欄には、協議の場が設けられた区域を記載し、農林業センサスの農業集落名を記載してください。

1 地域における農業の将来の在り方

(1) 地域計画の区域の状況

区域内の農用地等面積(農業上の利用が行われる農用地等の区域)	65.5 ha
① 農業振興地域のうち農用地区域内の農地面積	61.2 ha
② 田の面積	60.1 ha
③ 畑の面積(果樹、茶等を含む)	5.4 ha
④ 区域内において、規模縮小などの意向のある農地面積の合計	— ha
⑤ 区域内において、今後農業を担う者が引き受ける意向のある農地面積の合計	— ha
(参考) 区域内における〇才以上の農業者の農地面積の合計	— ha
うち後継者不在の農業者の農地面積の合計	— ha
(備考)	

注1:①については、農業振興地域担当部局と調整の上、記載してください。
 2:②及び③については、農業委員会の農地台帳の面積(現況地目)に基づき記載してください。
 3:④については、規模縮小又は離農の意向のある農地面積を記載してください。
 4:⑤については、区域内に特定することができない場合には、引き受ける意向のあるすべての農地面積を記載の上、備考欄にその旨記載してください。
 5:(参考)の区域内における〇才以上の農業者の農地面積等については、できる限り記載するように努めてください。
 6:「区域内の農用地等面積」に遊休農地が含まれている場合には、備考欄にその面積を記載してください。

(2) 地域農業の現状及び課題

高齢の耕作者の耕作面積が14.5haになり、規模縮小を見込む経営体はあるが、規模拡大を見込む経営体の耕作面積の方が3ha大きく、深刻な担い手不足にはならない見込み。
 しかし、夏場など水不足なる事もあり、担い手の減少、高齢化により水路などの農業施設の管理が難しくなる可能性がある。また、出荷調整などの人的不足、若手の農業離れなど担い手不足が否めない。機械や資材、肥料や農薬などの高騰により経費が掛かりすぎるため、農業だけの将来が描けない状況もある。

(3) 地域における農業の将来の在り方(作物の生産や栽培方法については、必須記載事項)

経営面積拡大意向のある中核的担い手への農地集積を進めるとともに、農地の集約についても検討を進め、効率的な農地利用を図る。また、IT化や地域外からの就農を促し、生産性を向上させる必要と、草刈りなどの共同作業のやり方を検討し、効率化を図る必要がある。

2 農業の将来の在り方に向けた農用地の効率的かつ総合的な利用に関する目標

(1) 農用地の効率的かつ総合的な利用に関する方針			
日置農地管理協議会を中心に中間管理事業を進め、ほ場の拡大など効率性をあげるように努める。			
(2) 担い手(効率的かつ安定的な経営を営む者)に対する農用地の集積に関する目標			
現状の集積率	41.1	%	将来の目標とする集積率
			45.0 %
(3) 農用地の集団化(集約化)に関する目標			
日置農地管理協議会で農地を集約し、中核的担い手に依頼を行う。			

3 農業者及び区域内の関係者が2の目標を達成するためとるべき必要な措置

(1)農用地の集積、集団化の取組
日置農地管理協議会を中心に、担い手に引き継いでいくとともに農用地の効率的利用を促進し、農業の生産性向上を図るために、地権者・耕作者の農地中間管理機構への加入とともにすべての農地の機構への集積・集約化を目指した取り組みを進める。
(2)農地中間管理機構の活用方法
日置農地管理協議会への加入拡大を進めるとともに、農地の集積・集約を検討する中で農地中間管理機構の制度周知と活用を進める。
(3)基盤整備事業への取組
耕作者の減少が見込まれる中、労力不足が想定される共同管理施設(水路等)について、新たな管理手法(小型重機の整備など)を検討する。
(4)多様な経営体の確保・育成の取組
若手農業者及び後継者の育成を進める。また、地域外からの就農、移住促進を行う。
(5)農業協同組合等の農業支援サービス事業者等への農作業委託の取組
JA花き部会を中心として栽培技術の向上や新規作付者の増加について、今後検討を行う。

以下任意記載事項(地域の実情に応じて、必要な事項を選択し、取組内容を記載してください)

<input checked="" type="checkbox"/> ①鳥獣被害防止対策	<input type="checkbox"/> ②有機・減農薬・減肥料	<input checked="" type="checkbox"/> ③スマート農業	<input type="checkbox"/> ④畑地化・輸出等	<input type="checkbox"/> ⑤果樹等
<input type="checkbox"/> ⑥燃料・資源作物等	<input checked="" type="checkbox"/> ⑦保全・管理等	<input checked="" type="checkbox"/> ⑧農業用施設	<input type="checkbox"/> ⑨耕畜連携等	<input checked="" type="checkbox"/> ⑩その他

【選択した上記の取組内容】

- ① 猪、鹿、熊などの被害が拡大しないよう防止柵を設置管理するとともに、目撃情報や被害情報があった場合には速やかに対応できる体制を構築する。
- ③⑧ ほ場の水管理などITを活用し、生産性を向上させつつ、草刈り用の機械などを検討する。
- ⑦ 地域で保全管理を進め、日置の景色を守る。
- ⑩ 地域外からの就農や移住、営農の共同作業化など人的確保を進める。

4 地域内の農業を担う者一覧(目標地図に位置付ける者)

属性	農業を担う者 (氏名・名称)	現状			10年後 (目標年度:令和 14 年度)				
		経営作目等	経営面積	作業受託面積	経営作目等	経営面積	作業受託面積	目標地図上の表示	備考
	別紙1のとおり		65.49 ha	ha		65.49 ha	ha		
			ha	ha		ha	ha		
			ha	ha		ha	ha		
			ha	ha		ha	ha		
			ha	ha		ha	ha		
			ha	ha		ha	ha		
			ha	ha		ha	ha		
			ha	ha		ha	ha		
			ha	ha		ha	ha		
			ha	ha		ha	ha		
			ha	ha		ha	ha		
			ha	ha		ha	ha		
			ha	ha		ha	ha		
			ha	ha		ha	ha		
			ha	ha		ha	ha		
			ha	ha		ha	ha		
計	1経営体		65.49 ha	0 ha		65.49 ha	0 ha		

注1:「属性」欄には、認定農業は「認農」、認定新規就農者は「認就」、法人化を行うことが確実であると市町村が判断する集落営農は「集」、基本構想水準到達者は「到達」、農業協同組合は「農協」、農業支援サービス事業者(農協を除く)は「サ」、上記に該当しない農用地等を継続的に利用する者は「利用者」の属性を記載してください。
 2:「経営面積」「作業受託面積」欄には、地域計画の対象地域内における農業を担う者の経営面積、作業受託面積を記載してください。
 3:農業を担う者に位置付ける場合は、できる限りその者から同意を得ていること。
 4:作業受託面積には、基幹3作業の実面積を記載してください。なお特定農作業受託面積は、作業受託面積に含めず、経営面積に含めてください。
 5:備考欄には、農業を担う者として位置付けられた者に不測の事態に備えて、代わりに利用する者を記載するよう努めてください。

4 地域内の農業を担う者一覧(目標地図に位置付ける者)

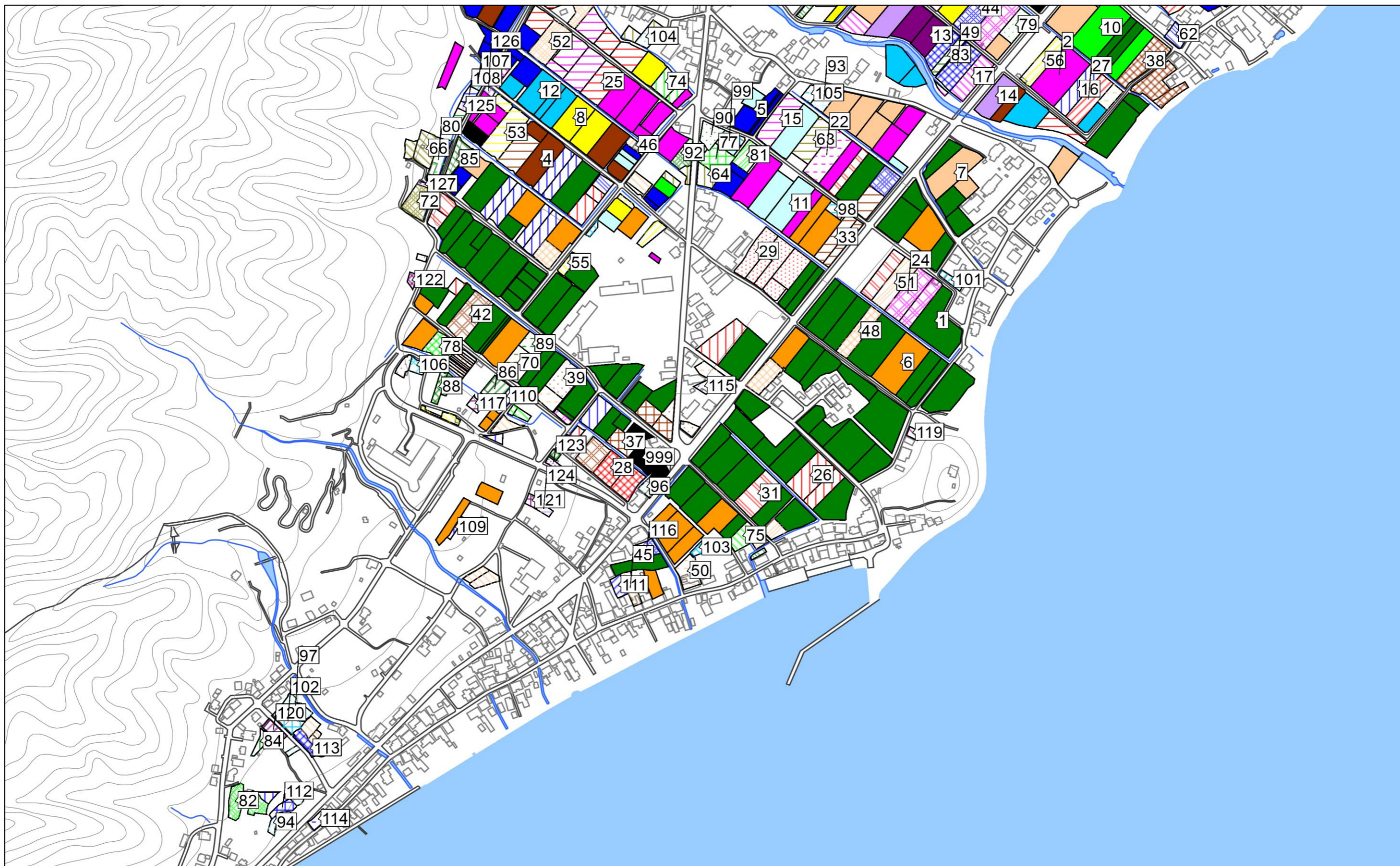
別紙1

日置地区

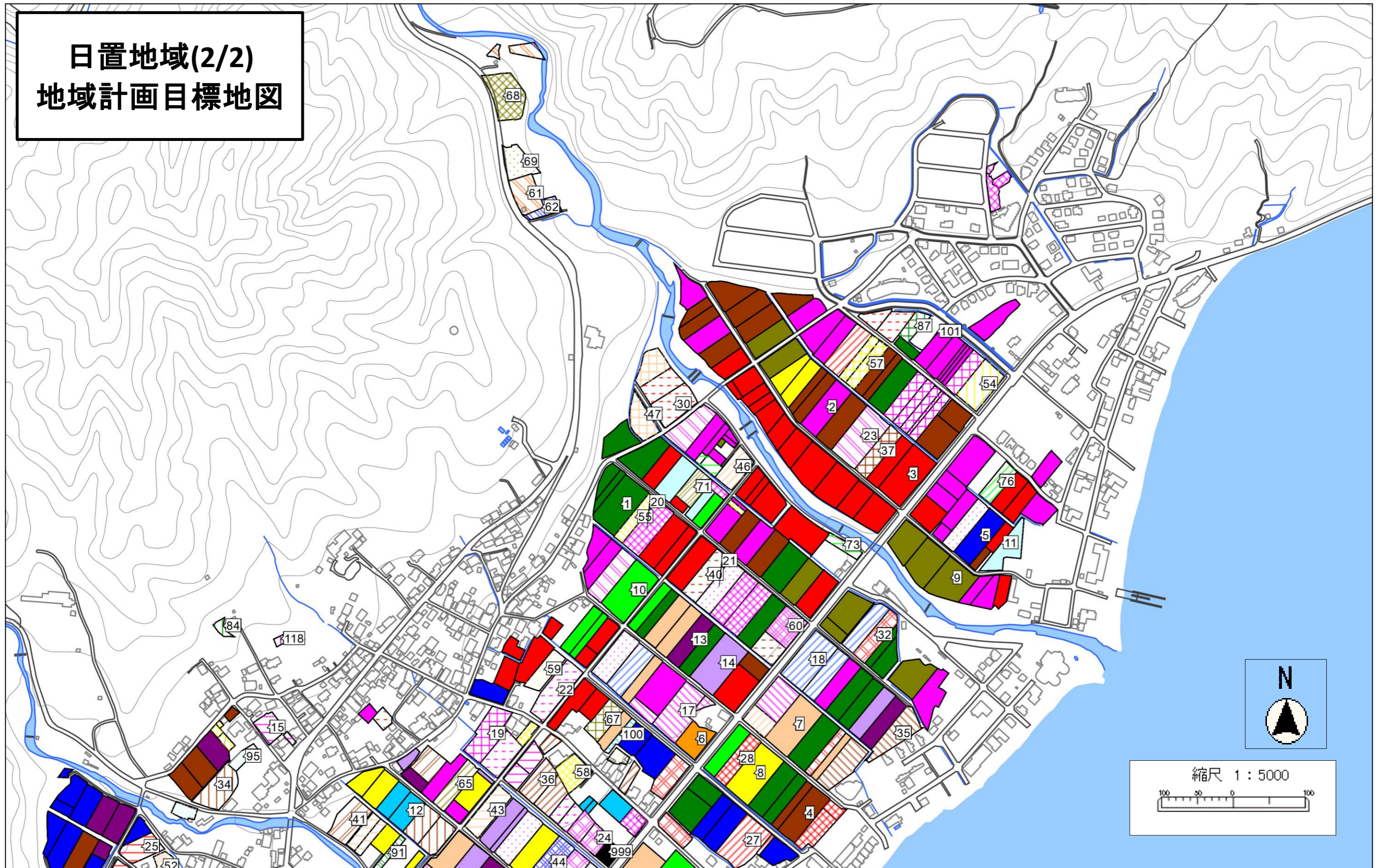
属性	農業を担う者 (氏名・名称)	現状			10年後 (目標年度:令和 14 年度)					
		経営作目等	経営面積	作業受託 面積	経営作目等	経営面積	作業受託 面積	目標地図上 の表示	備考	
1	認 農	1	水稲	12.07 ha	ha	水稲	12.07 ha	ha	1	
2	認 農	2	水稲、野菜、花卉	5.21 ha	ha	水稲、野菜、花卉	5.21 ha	ha	2	
3	認 農	3	水稲、野菜、花卉	4.47 ha	ha	水稲、野菜、花卉	4.47 ha	ha	3	
4	利用者	4	水稲	3.32 ha	ha	水稲	3.32 ha	ha	4	
5	認 農	5	水稲、野菜、花卉	2.42 ha	ha	水稲、野菜、花卉	2.42 ha	ha	5	
6	利用者	6	水稲	2.31 ha	ha	水稲	2.31 ha	ha	6	
7	認 農	7	水稲、野菜	2.23 ha	ha	水稲、野菜	2.23 ha	ha	7	
8	利用者	8	水稲、野菜	1.69 ha	ha	水稲、野菜	1.69 ha	ha	8	
9	利用者	9	水稲	1.38 ha	ha	水稲	1.38 ha	ha	9	
10	利用者	10	水稲	1.31 ha	ha	水稲	1.31 ha	ha	10	
11	利用者	11	水稲	1.15 ha	ha	水稲	1.15 ha	ha	11	
12	利用者	12	水稲、果樹	1.08 ha	ha	水稲、果樹	1.08 ha	ha	12	
13	利用者	13	水稲	1.05 ha	ha	水稲	1.05 ha	ha	13	
14	利用者	14	花卉	1.02 ha	ha	花卉	1.02 ha	ha	14	
15	利用者	15	水稲	0.86 ha	ha	水稲	0.86 ha	ha	15	
16	利用者	16	水稲	0.85 ha	ha	水稲	0.85 ha	ha	16	
17	利用者	17	水稲	0.81 ha	ha	水稲	0.81 ha	ha	17	
18	利用者	18	水稲	0.77 ha	ha	水稲	0.77 ha	ha	18	
19	利用者	19	水稲	0.77 ha	ha	水稲	0.77 ha	ha	19	
20	利用者	20	水稲	0.72 ha	ha	水稲	0.72 ha	ha	20	
21	利用者	21	水稲	0.71 ha	ha	水稲	0.71 ha	ha	21	
22	利用者	22	水稲	0.71 ha	ha	水稲	0.71 ha	ha	22	
23	利用者	23	水稲	0.69 ha	ha	水稲	0.69 ha	ha	23	
24	利用者	24	水稲	0.69 ha	ha	水稲	0.69 ha	ha	24	
25	利用者	25	水稲	0.66 ha	ha	水稲	0.66 ha	ha	25	
26	利用者	26	水稲	0.65 ha	ha	水稲	0.65 ha	ha	26	
27	利用者	27	—	0.62 ha	ha	—	0.62 ha	ha	27	
28	利用者	28	水稲	0.55 ha	ha	水稲	0.55 ha	ha	28	
29	利用者	29	水稲、果樹	0.51 ha	ha	水稲、果樹	0.51 ha	ha	29	
30	利用者	30	水稲、野菜、果樹	0.51 ha	ha	水稲、野菜、果樹	0.51 ha	ha	30	
31	利用者	31	水稲	0.50 ha	ha	水稲	0.50 ha	ha	31	
32	利用者	32	水稲	0.45 ha	ha	水稲	0.45 ha	ha	32	
33	利用者	33	水稲	0.44 ha	ha	水稲	0.44 ha	ha	33	
34	利用者	34	水稲	0.40 ha	ha	水稲	0.40 ha	ha	34	
35	利用者	35	—	0.40 ha	ha	—	0.40 ha	ha	35	
36	利用者	36	水稲	0.37 ha	ha	水稲	0.37 ha	ha	36	
37	利用者	37	水稲	0.36 ha	ha	水稲	0.36 ha	ha	37	
38	利用者	38	水稲	0.35 ha	ha	水稲	0.35 ha	ha	38	
39	利用者	39	水稲	0.33 ha	ha	水稲	0.33 ha	ha	39	
40	利用者	40	—	0.32 ha	ha	—	0.32 ha	ha	40	
41	利用者	41	水稲、花卉	0.31 ha	ha	水稲、花卉	0.31 ha	ha	41	
42	利用者	42	水稲	0.31 ha	ha	水稲	0.31 ha	ha	42	
43	利用者	43	—	0.31 ha	ha	—	0.31 ha	ha	43	
44	利用者	44	水稲	0.29 ha	ha	水稲	0.29 ha	ha	44	
45	利用者	45	—	0.28 ha	ha	—	0.28 ha	ha	45	
46	利用者	46	水稲、野菜	0.28 ha	ha	水稲、野菜	0.28 ha	ha	46	
47	利用者	47	水稲	0.28 ha	ha	水稲	0.28 ha	ha	47	
48	利用者	48	水稲	0.27 ha	ha	水稲	0.27 ha	ha	48	
49	認 農	49	水稲	0.27 ha	ha	水稲	0.27 ha	ha	49	
50	利用者	50	—	0.25 ha	ha	—	0.25 ha	ha	50	
51	利用者	51	水稲	0.23 ha	ha	水稲	0.23 ha	ha	51	
52	利用者	52	水稲	0.23 ha	ha	水稲	0.23 ha	ha	52	
53	利用者	53	水稲	0.23 ha	ha	水稲	0.23 ha	ha	53	
54	利用者	54	—	0.22 ha	ha	—	0.22 ha	ha	54	
55	認 就	55	水稲、果樹	0.21 ha	ha	水稲、果樹	0.21 ha	ha	55	
56	利用者	56	果樹	0.20 ha	ha	果樹	0.20 ha	ha	56	
57	利用者	57	水稲	0.20 ha	ha	水稲	0.20 ha	ha	57	
58	利用者	58	水稲	0.18 ha	ha	水稲	0.18 ha	ha	58	
59	利用者	59	—	0.16 ha	ha	—	0.16 ha	ha	59	
60	利用者	60	—	0.16 ha	ha	—	0.16 ha	ha	60	
61	利用者	61	—	0.16 ha	ha	—	0.16 ha	ha	61	
62	利用者	62	水稲	0.16 ha	ha	水稲	0.16 ha	ha	62	
63	利用者	63	水稲	0.16 ha	ha	水稲	0.16 ha	ha	63	
64	利用者	64	果樹	0.15 ha	ha	果樹	0.15 ha	ha	64	
65	利用者	65	水稲	0.14 ha	ha	水稲	0.14 ha	ha	65	

日置地区

































































































































	属性	農業を担う者 (氏名・名称)	現状			10年後 (目標年度:令和 14 年度)				
			経営作目等	経営面積	作業受託 面積	経営作目等	経営面積	作業受託 面積	目標地図上 の表示	備考
66	利用者	66	—	0.14 ha	ha	—	0.14 ha	ha	66	
67	利用者	67	水稲	0.13 ha	ha	水稲	0.13 ha	ha	67	
68	利用者	68	—	0.13 ha	ha	—	0.13 ha	ha	68	
69	利用者	69	—	0.13 ha	ha	—	0.13 ha	ha	69	
70	利用者	70	水稲	0.13 ha	ha	水稲	0.13 ha	ha	70	
71	利用者	71	野菜	0.12 ha	ha	野菜	0.12 ha	ha	71	
72	利用者	72	果樹	0.12 ha	ha	果樹	0.12 ha	ha	72	
73	利用者	73	—	0.12 ha	ha	—	0.12 ha	ha	73	
74	利用者	74	水稲	0.12 ha	ha	水稲	0.12 ha	ha	74	
75	利用者	75	水稲	0.12 ha	ha	水稲	0.12 ha	ha	75	
76	利用者	76	水稲	0.11 ha	ha	水稲	0.11 ha	ha	76	
77	利用者	77	—	0.11 ha	ha	—	0.11 ha	ha	77	
78	利用者	78	—	0.11 ha	ha	—	0.11 ha	ha	78	
79	利用者	79	—	0.09 ha	ha	—	0.09 ha	ha	79	
80	利用者	80	果樹	0.09 ha	ha	果樹	0.09 ha	ha	80	
81	利用者	81	—	0.09 ha	ha	—	0.09 ha	ha	81	
82	利用者	82	—	0.09 ha	ha	—	0.09 ha	ha	82	
83	利用者	83	—	0.09 ha	ha	—	0.09 ha	ha	83	
84	利用者	84	—	0.08 ha	ha	—	0.08 ha	ha	84	
85	利用者	85	水稲	0.08 ha	ha	水稲	0.08 ha	ha	85	
86	利用者	86	—	0.08 ha	ha	—	0.08 ha	ha	86	
87	利用者	87	水稲	0.08 ha	ha	水稲	0.08 ha	ha	87	
88	利用者	88	—	0.07 ha	ha	—	0.07 ha	ha	88	
89	利用者	89	—	0.07 ha	ha	—	0.07 ha	ha	89	
90	利用者	90	—	0.07 ha	ha	—	0.07 ha	ha	90	
91	利用者	91	—	0.07 ha	ha	—	0.07 ha	ha	91	
92	利用者	92	—	0.07 ha	ha	—	0.07 ha	ha	92	
93	利用者	93	水稲	0.07 ha	ha	水稲	0.07 ha	ha	93	
94	利用者	94	—	0.06 ha	ha	—	0.06 ha	ha	94	
95	利用者	95	—	0.06 ha	ha	—	0.06 ha	ha	95	
96	利用者	96	—	0.05 ha	ha	—	0.05 ha	ha	96	
97	利用者	97	—	0.05 ha	ha	—	0.05 ha	ha	97	
98	利用者	98	水稲	0.05 ha	ha	水稲	0.05 ha	ha	98	
99	利用者	99	—	0.05 ha	ha	—	0.05 ha	ha	99	
100	利用者	100	水稲	0.04 ha	ha	水稲	0.04 ha	ha	100	
101	利用者	101	—	0.04 ha	ha	—	0.04 ha	ha	101	
102	利用者	102	—	0.04 ha	ha	—	0.04 ha	ha	102	
103	利用者	103	—	0.04 ha	ha	—	0.04 ha	ha	103	
104	利用者	104	果樹	0.04 ha	ha	果樹	0.04 ha	ha	104	
105	利用者	105	—	0.04 ha	ha	—	0.04 ha	ha	105	
106	利用者	106	—	0.04 ha	ha	—	0.04 ha	ha	106	
107	利用者	107	—	0.04 ha	ha	—	0.04 ha	ha	107	
108	利用者	108	—	0.03 ha	ha	—	0.03 ha	ha	108	
109	利用者	109	—	0.03 ha	ha	—	0.03 ha	ha	109	
110	利用者	110	—	0.03 ha	ha	—	0.03 ha	ha	110	
111	利用者	111	—	0.03 ha	ha	—	0.03 ha	ha	111	
112	利用者	112	—	0.03 ha	ha	—	0.03 ha	ha	112	
113	利用者	113	—	0.03 ha	ha	—	0.03 ha	ha	113	
114	利用者	114	—	0.03 ha	ha	—	0.03 ha	ha	114	
115	利用者	115	—	0.03 ha	ha	—	0.03 ha	ha	115	
116	利用者	116	水稲	0.03 ha	ha	水稲	0.03 ha	ha	116	
117	利用者	117	—	0.03 ha	ha	—	0.03 ha	ha	117	
118	利用者	118	—	0.02 ha	ha	—	0.02 ha	ha	118	
119	利用者	119	—	0.02 ha	ha	—	0.02 ha	ha	119	
120	利用者	120	—	0.02 ha	ha	—	0.02 ha	ha	120	
121	利用者	121	—	0.02 ha	ha	—	0.02 ha	ha	121	
122	利用者	122	—	0.02 ha	ha	—	0.02 ha	ha	122	
123	利用者	123	—	0.02 ha	ha	—	0.02 ha	ha	123	
124	利用者	124	—	0.02 ha	ha	—	0.02 ha	ha	124	
125	利用者	125	—	0.01 ha	ha	—	0.01 ha	ha	125	
126	利用者	126	—	0.01 ha	ha	—	0.01 ha	ha	126	
127	利用者	127	—	0.01 ha	ha	—	0.01 ha	ha	127	
128	利用者	999	—	0.26 ha	ha	—	0.26 ha	ha	999	
	計	128経営体		65.49 ha	0 ha		65.49 ha	0 ha		



日置地域(2/2)
地域計画目標地図



日置地域目標地図凡例

 001	 031	 061	 091	 121
 002	 032	 062	 092	 122
 003	 033	 063	 093	 123
 004	 034	 064	 094	 124
 005	 035	 065	 095	 125
 006	 036	 066	 096	 126
 007	 037	 067	 097	 127
 008	 038	 068	 098	 999
 009	 039	 069	 099	
 010	 040	 070	 100	
 011	 041	 071	 101	
 012	 042	 072	 102	
 013	 043	 073	 103	
 014	 044	 074	 104	
 015	 045	 075	 105	
 016	 046	 076	 106	
 017	 047	 077	 107	
 018	 048	 078	 108	
 019	 049	 079	 109	
 020	 050	 080	 110	
 021	 051	 081	 111	
 022	 052	 082	 112	
 023	 053	 083	 113	
 024	 054	 084	 114	
 025	 055	 085	 115	
 026	 056	 086	 116	
 027	 057	 087	 117	
 028	 058	 088	 118	
 029	 059	 089	 119	
 030	 060	 090	 120	