

地域計画（案）

策定年月日	令和7年3月31日
更新年月日	—
目標年度	令和 14 年度
市町村名 (市町村コード)	宮津市 (26205)
地域名 (地域内農業集落名)	宮津地区 (杉末、滝馬、宮村、辻町、惣、皆原、山中、波路、獅子崎)

注:「地域名」欄には、協議の場が設けられた区域を記載し、農林業センサスの農業集落名を記載してください。

1 地域における農業の将来の在り方

(1) 地域計画の区域の状況

区域内の農用地等面積(農業上の利用が行われる農用地等の区域)	46.2 ha
① 農業振興地域のうち農用地区域内の農地面積	23.0 ha
② 田の面積	39.9 ha
③ 畑の面積(果樹、茶等を含む)	6.3 ha
④ 区域内において、規模縮小などの意向のある農地面積の合計	— ha
⑤ 区域内において、今後農業を担う者が引き受ける意向のある農地面積の合計	— ha
(参考) 区域内における〇才以上の農業者の農地面積の合計	— ha
うち後継者不在の農業者の農地面積の合計	— ha
(備考)	

注1:①については、農業振興地域担当部局と調整の上、記載してください。
2:②及び③については、農業委員会の農地台帳の面積(現況地目)に基づき記載してください。
3:④については、規模縮小又は離農の意向のある農地面積を記載してください。
4:⑤については、区域内に特定することができない場合には、引き受ける意向のあるすべての農地面積を記載の上、備考欄にその旨記載してください。
5:(参考)の区域内における〇才以上の農業者の農地面積等については、できる限り記載するように努めてください。
6:「区域内の農用地等面積」に遊休農地が含まれている場合には、備考欄にその面積を記載してください。

(2) 地域農業の現状及び課題

中心市街地周辺の一定整備されたほ場が多いが、中山間部は高齢化、担い手不足により早急な担い手確保が求められている。 また、耕作方法も各農家個々での対応になっており、今後、農道・水路等の農業用施設の維持管理面については、各地区、各地域で非農家を含めて考えていく必要がある。

(3) 地域における農業の将来の在り方(作物の生産や栽培方法については、必須記載事項)

農家の高齢化や、耕作困難農地の増加に向けて、共同作業体制を整備するとともに、他集落との連携や地域内外からの耕作の協力や農地利用者、新規就農者の受入れ体制づくりを進める。農地の集積集約化を進め、耕作の効率化を図る。宮津インター隣接地では、体験農園や栽培、技術実習等位置づけも検討する。

2 農業の将来の在り方に向けた農用地の効率的かつ総合的な利用に関する目標

(1)農用地の効率的かつ総合的な利用に関する方針			
農地中間管理機構への貸付けを進めつつ、担い手(認定農業者、新規就農者、集落営農組織等)への農地の集積・集約化を基本とし、担い手の農作業に支障がない範囲で農業を担う者により農地利用を進める。			
(2)担い手(効率的かつ安定的な経営を営む者)に対する農用地の集積に関する目標			
現状の集積率	21.6	%	将来の目標とする集積率 23.0 %
(3)農用地の集団化(集約化)に関する目標			
農地中間管理機構を活用した集約を進め、担い手が耕作しやすく生産性が向上するように検討を行う。			

3 農業者及び区域内の関係者が2の目標を達成するためとるべき必要な措置

(1)農用地の集積、集団化の取組
認定農業者や新規就農者等を中心に団地面積の拡大を進めるとともに、担い手への農地集積を進める。
(2)農地中間管理機構の活用方法
地元地権者地域全体の農地について、担い手の経営意向を把握、調整し、段階的に集約化を進める。
(3)基盤整備事業への取組
農道、水路などを非農家を含めた維持管理体制を検討する。
(4)多様な経営体の確保・育成の取組
地域内外から多様な経営体を募集し、農地利用の促進と維持管理を進める。
(5)農業協同組合等の農業支援サービス事業者等への農作業委託の取組

以下任意記載事項(地域の実情に応じて、必要な事項を選択し、取組内容を記載してください)

<input checked="" type="checkbox"/> ①鳥獣被害防止対策	<input type="checkbox"/> ②有機・減農薬・減肥料	<input checked="" type="checkbox"/> ③スマート農業	<input type="checkbox"/> ④畑地化・輸出等	<input type="checkbox"/> ⑤果樹等
<input type="checkbox"/> ⑥燃料・資源作物等	<input checked="" type="checkbox"/> ⑦保全・管理等	<input checked="" type="checkbox"/> ⑧農業用施設	<input type="checkbox"/> ⑨耕畜連携等	<input checked="" type="checkbox"/> ⑩その他

【選択した上記の取組内容】

① イノシシやシカの被害が拡大しないよう防止柵の設置、維持管理をする。
③ 整備された農地でスマート農業を段階的な検討を行う。
⑦ 林地に近い農地や獣害被害が多いエリアは保全管理を行い、幹線道路沿いなどは景観植物などを栽培し保全管理を行う。
⑧ 農道、水路などを非農家を含めた維持管理体制を検討する。
⑩ 高齢化、担い手不足を見据えた新規就農者の確保を検討する。

4 地域内の農業を担う者一覧(目標地図に位置付ける者)

属性	農業を担う者 (氏名・名称)	現状			10年後 (目標年度:令和 14 年度)				
		経営作目等	経営面積	作業受託面積	経営作目等	経営面積	作業受託面積	目標地図上の表示	備考
	別紙1の通り		46.15 ha	ha		46.15 ha	ha		
			ha	ha		ha	ha		
			ha	ha		ha	ha		
			ha	ha		ha	ha		
			ha	ha		ha	ha		
			ha	ha		ha	ha		
			ha	ha		ha	ha		
			ha	ha		ha	ha		
			ha	ha		ha	ha		
			ha	ha		ha	ha		
			ha	ha		ha	ha		
			ha	ha		ha	ha		
			ha	ha		ha	ha		
			ha	ha		ha	ha		
			ha	ha		ha	ha		
			ha	ha		ha	ha		
計	1経営体		46.15 ha	0 ha		46.15 ha	0 ha		

注1:「属性」欄には、認定農業は「認農」、認定新規就農者は「認就」、法人化を行うことが確実であると市町村が判断する集落営農は「集」、基本構想水準到達者は「到達」、農業協同組合は「農協」、農業支援サービス事業者(農協を除く)は「サ」、上記に該当しない農用地等を継続的に利用する者は「利用者」の属性を記載してください。
2:「経営面積」「作業受託面積」欄には、地域計画の対象地域内における農業を担う者の経営面積、作業受託面積を記載してください。
3:農業を担う者に位置付ける場合は、できる限りその者から同意を得ていること。
4:作業受託面積には、基幹3作業の実面積を記載してください。なお特定農作業受託面積は、作業受託面積に含めず、経営面積に含めてください。
5:備考欄には、農業を担う者として位置付けられた者に不測の事態に備えて、代わりに利用する者を記載するよう努めてください。

5 農業支援サービス事業者一覧(任意記載事項)

番号	事業体名 (氏名・名称)	作業内容	対象品目
		該当なし	

6 目標地図(別添のとおり)

7 基盤法第22条の3(地域計画に係る提案の特例)を活用する場合には、以下を記載してください。

農用地所有者等数(人)		うち計画同意者数(人・%)	
-------------	--	---------------	--

注1:「農用地所有者等」欄には、区域内の農用地等の所有者、賃借人等の使用収益権者の数を記載してください。
注2:「うち計画同意者数」欄には、同意者数を記載してください。
注3:提案する地区の対象となる範囲を目標地図に明記してください。

(留意事項)

農業を担う者を位置付ける際、これらの者の氏名が含まれた地域計画について、法令に基づく手続として、本人の同意なく、関係者の意見聴取や、地域計画の案の縦覧、地域計画の公告を行うことができますが、個人情報保有するに当たっては、利用目的をできる限り特定し、本人から直接書面に記録された個人情報を取得するときは、あらかじめ、本人に対し、その利用目的を明示してください。

また、市町村の公報への掲載等とは別に、インターネットの利用により関係者以外の不特定多数に対して情報を提供する場合は、氏名を削除するなど配慮してください。

必要に応じて区域内の農用地の一覧を参考として添付してください。

4 地域内の農業を担う者一覧(目標地図に位置付ける者)

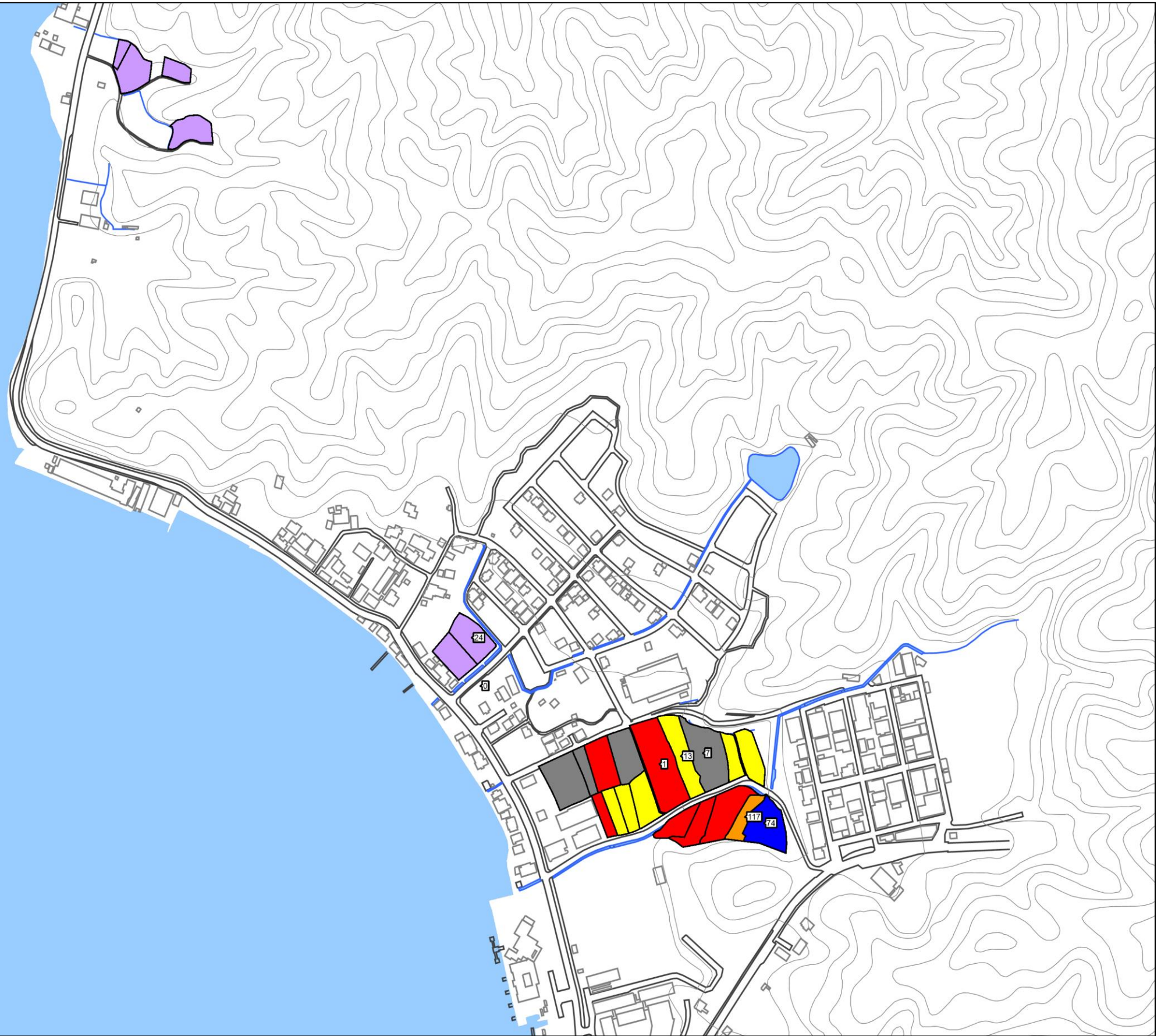
別紙1

宮津地区	属性	農業を担う者 (氏名・名称)	現状			10年後 (目標年度:令和 14 年度)				
			経営作目等	経営面積	作業受託面積	経営作目等	経営面積	作業受託面積	目標地図上の表示	備考
1	認農	1	水稻、野菜	3.65 ha	ha	水稻、野菜	3.65 ha	ha	1	
2	到達	2	水稻、野菜	2.24 ha	ha	水稻、野菜	2.24 ha	ha	2	
3	認農	3	水稻、野菜	1.67 ha	ha	水稻、野菜	1.67 ha	ha	3	(認定予定)
4	利用者	4	水稻、野菜、	0.62 ha	ha	水稻、野菜、	0.62 ha	ha	4	
5	到達	5	水稻、野菜、	1.29 ha	ha	水稻、野菜、	1.29 ha	ha	5	
6	利用者	6	野菜	0.74 ha	ha	野菜	0.74 ha	ha	6	
7	利用者	7	野菜	0.90 ha	ha	野菜	0.90 ha	ha	7	
8	認就	8	水稻、野菜	1.10 ha	ha	水稻、野菜	1.10 ha	ha	8	
9	利用者	9	水稻	1.04 ha	ha	水稻	1.04 ha	ha	9	
10	利用者	10	水稻、野菜、	1.01 ha	ha	水稻、野菜、	1.01 ha	ha	10	
11	利用者	11	水稻	1.00 ha	ha	水稻	1.00 ha	ha	11	
12	認農	12	野菜	0.88 ha	ha	野菜	0.88 ha	ha	12	
13	認農	13	野菜	0.86 ha	ha	野菜	0.86 ha	ha	13	
14	利用者	14	水稻	0.69 ha	ha	水稻	0.69 ha	ha	14	
15	利用者	15	—	0.55 ha	ha	—	0.55 ha	ha	15	
16	利用者	16	水稻	0.60 ha	ha	水稻	0.60 ha	ha	16	
17	利用者	17	水稻、野菜	0.54 ha	ha	水稻、野菜	0.54 ha	ha	17	
18	利用者	18	水稻、野菜、	0.76 ha	ha	水稻、野菜、	0.76 ha	ha	18	
19	利用者	19	水稻、果樹	0.54 ha	ha	水稻、果樹	0.54 ha	ha	19	
20	利用者	20	水稻、野菜	0.56 ha	ha	水稻、野菜	0.56 ha	ha	20	
21	利用者	21	水稻	0.72 ha	ha	水稻	0.72 ha	ha	21	
22	利用者	22	水稻、果樹	0.77 ha	ha	水稻、果樹	0.77 ha	ha	22	
23	利用者	23	水稻、野菜	0.70 ha	ha	水稻、野菜	0.70 ha	ha	23	
24	利用者	24	水稻、野菜	0.67 ha	ha	水稻、野菜	0.67 ha	ha	24	
25	利用者	25	水稻	0.67 ha	ha	水稻	0.67 ha	ha	25	
26	利用者	26	水稻	0.66 ha	ha	水稻	0.66 ha	ha	26	
27	利用者	27	水稻、花卉	0.63 ha	ha	水稻、花卉	0.63 ha	ha	27	
28	利用者	28	水稻、野菜	0.20 ha	ha	水稻、野菜	0.20 ha	ha	28	
29	利用者	29	水稻	0.88 ha	ha	水稻	0.88 ha	ha	29	
30	利用者	30	水稻、野菜	0.58 ha	ha	水稻、野菜	0.58 ha	ha	30	
31	利用者	31	果樹	0.47 ha	ha	果樹	0.47 ha	ha	31	
32	利用者	32	水稻	0.12 ha	ha	水稻	0.12 ha	ha	32	
33	利用者	33	水稻	0.56 ha	ha	水稻	0.56 ha	ha	33	
34	利用者	34	水稻、野菜、	0.34 ha	ha	水稻、野菜、	0.34 ha	ha	34	
35	利用者	35	水稻	0.55 ha	ha	水稻	0.55 ha	ha	35	
36	利用者	36	水稻、野菜	0.52 ha	ha	水稻、野菜	0.52 ha	ha	36	
37	利用者	37	水稻	0.51 ha	ha	水稻	0.51 ha	ha	37	
38	利用者	38	水稻	0.48 ha	ha	水稻	0.48 ha	ha	38	
39	利用者	39	—	0.47 ha	ha	—	0.47 ha	ha	39	
40	利用者	40	水稻	0.44 ha	ha	水稻	0.44 ha	ha	40	
41	利用者	41	—	0.23 ha	ha	—	0.23 ha	ha	41	
42	利用者	42	—	0.44 ha	ha	—	0.44 ha	ha	42	
43	利用者	43	—	0.43 ha	ha	—	0.43 ha	ha	43	
44	利用者	44	野菜	0.42 ha	ha	野菜	0.42 ha	ha	44	
45	利用者	45	野菜	0.42 ha	ha	野菜	0.42 ha	ha	45	
46	利用者	47	水稻、果樹	0.13 ha	ha	水稻、果樹	0.13 ha	ha	47	
47	利用者	48	花卉	0.45 ha	ha	花卉	0.45 ha	ha	48	
48	利用者	49	—	0.28 ha	ha	—	0.28 ha	ha	49	
49	利用者	50	—	0.16 ha	ha	—	0.16 ha	ha	50	
50	利用者	51	水稻	0.32 ha	ha	水稻	0.32 ha	ha	51	
51	利用者	52	野菜、果樹	0.36 ha	ha	野菜、果樹	0.36 ha	ha	52	
52	利用者	53	水稻	0.35 ha	ha	水稻	0.35 ha	ha	53	
53	利用者	54	—	0.34 ha	ha	—	0.34 ha	ha	54	
54	利用者	55	—	0.17 ha	ha	—	0.17 ha	ha	55	
55	利用者	56	—	0.33 ha	ha	—	0.33 ha	ha	56	
56	利用者	57	—	0.32 ha	ha	—	0.32 ha	ha	57	
57	利用者	58	水稻、野菜	0.31 ha	ha	水稻、野菜	0.31 ha	ha	58	
58	利用者	59	水稻	0.30 ha	ha	水稻	0.30 ha	ha	59	
59	利用者	60	—	0.14 ha	ha	—	0.14 ha	ha	60	

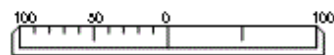
宮津地区	属性	農業を担う者 (氏名・名称)	現状			10年後 (目標年度:令和 14 年度)				
			経営作目等	経営面積	作業受託面積	経営作目等	経営面積	作業受託面積	目標地図上の表示	備考
60	利用者	61	—	0.29 ha	ha	—	0.29 ha	ha	61	
61	利用者	66	—	0.24 ha	ha	—	0.24 ha	ha	66	
62	利用者	68	水稻	0.23 ha	ha	水稻	0.23 ha	ha	68	
63	利用者	69	野菜、緑肥	0.10 ha	ha	野菜、緑肥	0.10 ha	ha	69	
64	利用者	70	—	0.10 ha	ha	—	0.10 ha	ha	70	
65	利用者	71	水稻	0.22 ha	ha	水稻	0.22 ha	ha	71	
66	利用者	72	—	0.22 ha	ha	—	0.22 ha	ha	72	
67	利用者	74	—	0.21 ha	ha	—	0.21 ha	ha	74	
68	利用者	75	水稻	0.20 ha	ha	水稻	0.20 ha	ha	75	
69	利用者	76	—	0.20 ha	ha	—	0.20 ha	ha	76	
70	利用者	77	水稻	0.20 ha	ha	水稻	0.20 ha	ha	77	
71	利用者	78	野菜	0.10 ha	ha	野菜	0.10 ha	ha	78	
72	利用者	79	水稻	0.20 ha	ha	水稻	0.20 ha	ha	79	
73	利用者	80	水稻	0.19 ha	ha	水稻	0.19 ha	ha	80	
74	利用者	81	水稻	0.12 ha	ha	水稻	0.12 ha	ha	81	
75	利用者	82	—	0.17 ha	ha	—	0.17 ha	ha	82	
76	利用者	83	野菜	0.17 ha	ha	野菜	0.17 ha	ha	83	
77	利用者	84	—	0.17 ha	ha	—	0.17 ha	ha	84	
78	利用者	85	水稻	0.16 ha	ha	水稻	0.16 ha	ha	85	
79	利用者	86	野菜	0.14 ha	ha	野菜	0.14 ha	ha	86	
80	利用者	88	—	0.15 ha	ha	—	0.15 ha	ha	88	
81	利用者	89	野菜	0.15 ha	ha	野菜	0.15 ha	ha	89	
82	利用者	90	水稻	0.15 ha	ha	水稻	0.15 ha	ha	90	
83	利用者	91	果樹	0.15 ha	ha	果樹	0.15 ha	ha	91	
84	利用者	93	—	0.14 ha	ha	—	0.14 ha	ha	93	
85	利用者	94	野菜、果樹	0.14 ha	ha	野菜、果樹	0.14 ha	ha	94	
86	利用者	95	野菜	0.12 ha	ha	野菜	0.12 ha	ha	95	
87	利用者	96	—	0.13 ha	ha	—	0.13 ha	ha	96	
88	利用者	97	—	0.13 ha	ha	—	0.13 ha	ha	97	
89	利用者	98	野菜	0.13 ha	ha	野菜	0.13 ha	ha	98	
90	利用者	101	野菜	0.12 ha	ha	野菜	0.12 ha	ha	101	
91	利用者	102	—	0.11 ha	ha	—	0.11 ha	ha	102	
92	利用者	103	水稻	0.11 ha	ha	水稻	0.11 ha	ha	103	
93	利用者	104	水稻	0.06 ha	ha	水稻	0.06 ha	ha	104	
94	利用者	105	—	0.11 ha	ha	—	0.11 ha	ha	105	
95	利用者	107	—	0.10 ha	ha	—	0.10 ha	ha	107	
96	利用者	108	—	0.10 ha	ha	—	0.10 ha	ha	108	
97	利用者	110	—	0.10 ha	ha	—	0.10 ha	ha	110	
98	利用者	112	果樹	0.10 ha	ha	果樹	0.10 ha	ha	112	
99	利用者	113	—	0.03 ha	ha	—	0.03 ha	ha	113	
100	利用者	114	—	0.09 ha	ha	—	0.09 ha	ha	114	
101	利用者	115	花卉	0.09 ha	ha	花卉	0.09 ha	ha	115	
102	利用者	116	—	0.09 ha	ha	—	0.09 ha	ha	116	
103	利用者	117	—	0.08 ha	ha	—	0.08 ha	ha	117	
104	利用者	118	—	0.08 ha	ha	—	0.08 ha	ha	118	
105	利用者	119	—	0.09 ha	ha	—	0.09 ha	ha	119	
106	利用者	121	水稻	0.07 ha	ha	水稻	0.07 ha	ha	121	
107	利用者	122	野菜	0.07 ha	ha	野菜	0.07 ha	ha	122	
108	利用者	123	野菜	0.07 ha	ha	野菜	0.07 ha	ha	123	
109	利用者	124	—	0.07 ha	ha	—	0.07 ha	ha	124	
110	利用者	125	野菜	0.06 ha	ha	野菜	0.06 ha	ha	125	
111	利用者	126	野菜	0.06 ha	ha	野菜	0.06 ha	ha	126	
112	利用者	127	—	0.05 ha	ha	—	0.05 ha	ha	127	
113	利用者	128	野菜	0.05 ha	ha	野菜	0.05 ha	ha	128	
114	利用者	129	—	0.05 ha	ha	—	0.05 ha	ha	129	
115	利用者	130	—	0.05 ha	ha	—	0.05 ha	ha	130	
116	利用者	132	—	0.04 ha	ha	—	0.04 ha	ha	132	
117	利用者	134	—	0.04 ha	ha	—	0.04 ha	ha	134	
118	利用者	135	—	0.04 ha	ha	—	0.04 ha	ha	135	
119	利用者	136	—	0.04 ha	ha	—	0.04 ha	ha	136	
120	利用者	138	—	0.03 ha	ha	—	0.03 ha	ha	138	
121	利用者	139	—	0.03 ha	ha	—	0.03 ha	ha	139	

宮津地区	属性	農業を担う者 (氏名・名称)	現状			10年後 (目標年度:令和 14 年度)				
			経営作目等	経営面積	作業受託面積	経営作目等	経営面積	作業受託面積	目標地図上の表示	備考
	122	利用者 143	—	0.02 ha	ha	—	0.02 ha	ha	143	
	123	利用者 146	—	0.02 ha	ha	—	0.02 ha	ha	146	
	124	利用者 148	—	0.02 ha	ha	—	0.02 ha	ha	148	
	125	利用者 149	—	0.01 ha	ha	—	0.01 ha	ha	149	
	126	利用者 150	—	0.01 ha	ha	—	0.01 ha	ha	150	
	127	利用者 151	—	0.01 ha	ha	—	0.01 ha	ha	151	
	128	利用者 152	—	0.12 ha	ha	—	0.12 ha	ha	152	
	129	利用者 154	—	0.31 ha	ha	—	0.31 ha	ha	154	
	130	利用者 155	—	0.15 ha	ha	—	0.15 ha	ha	155	
	131	利用者 156	—	0.05 ha	ha	—	0.05 ha	ha	156	
	132	利用者 158	—	0.10 ha	ha	—	0.10 ha	ha	158	
	計			46.15 ha	ha		46.15 ha	ha		

宮津地域(1/8)
地域計画目標地図
【R6年】



縮尺 1 : 5000

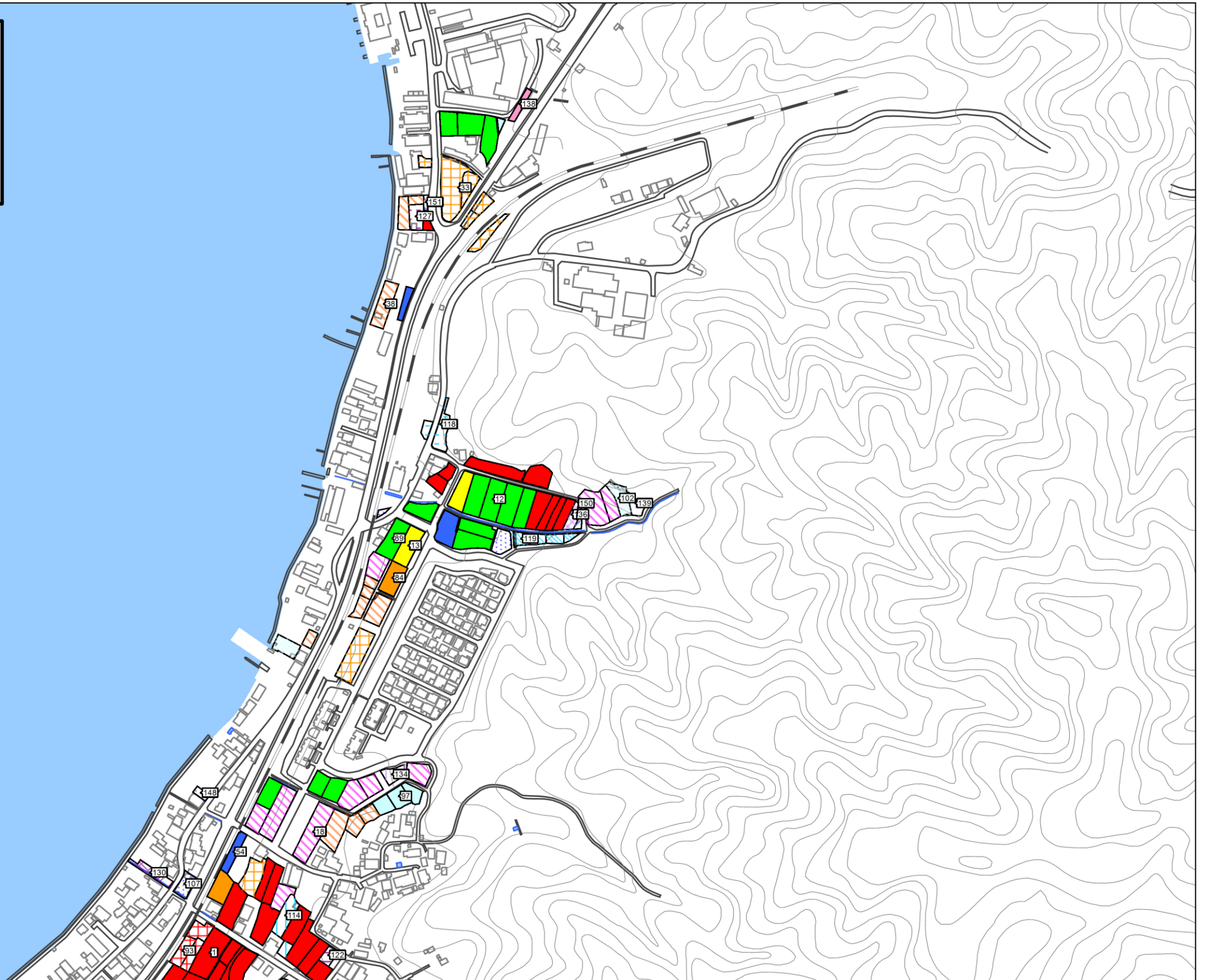
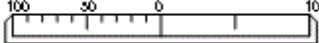


N



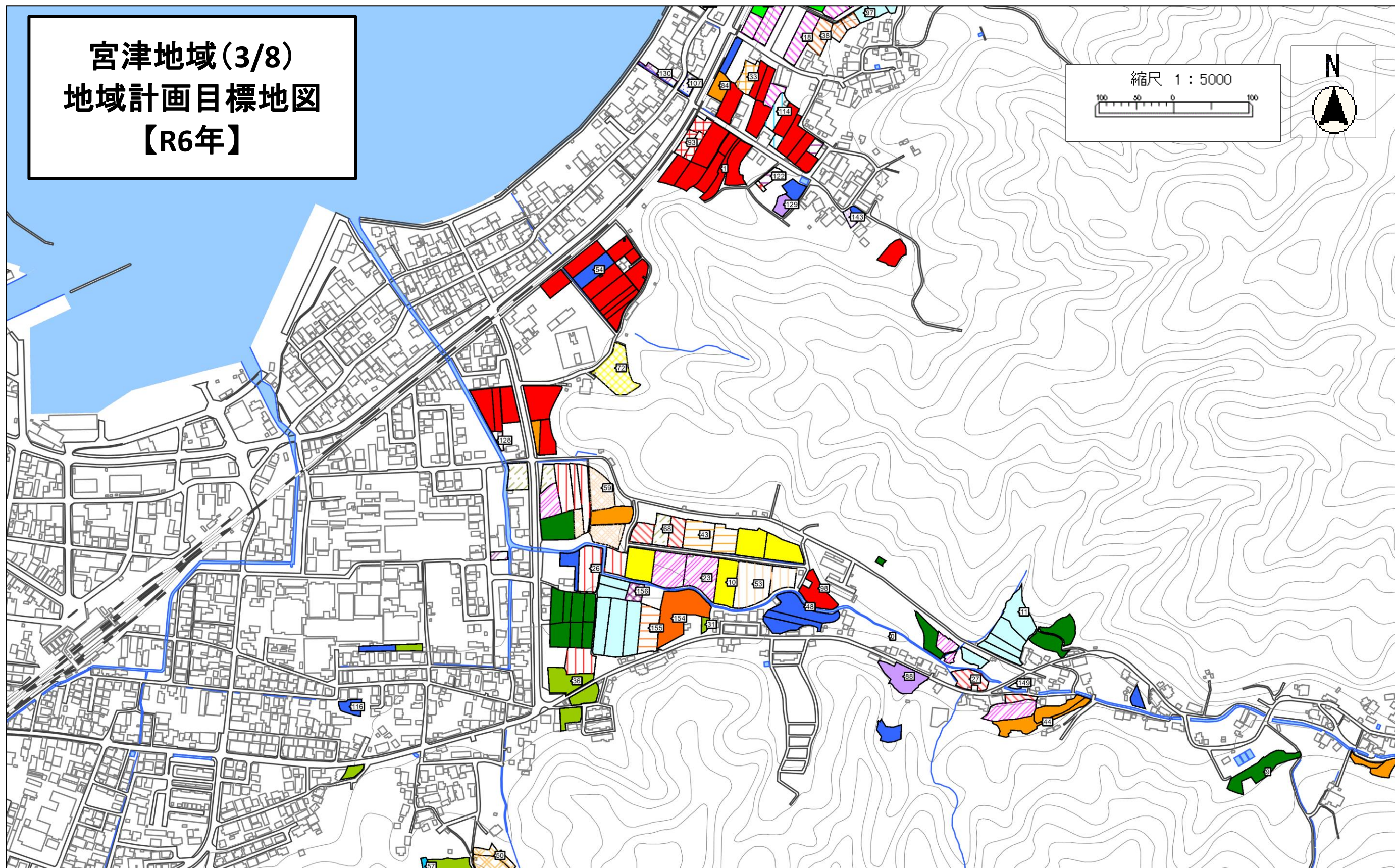
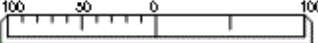
宮津地域(2/8)
地域計画目標地図
【R6年】

縮尺 1 : 5000



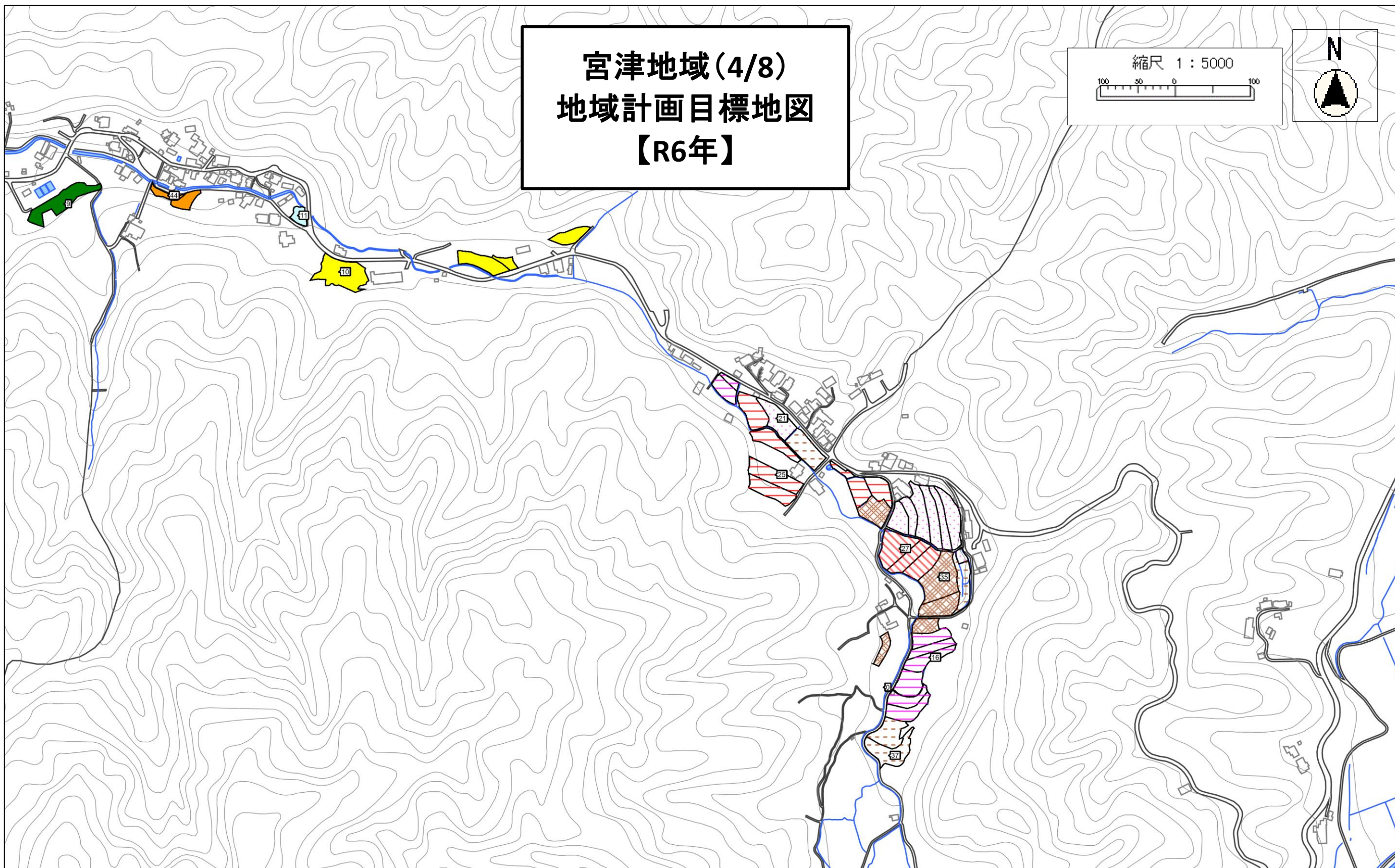
宮津地域(3/8)
地域計画目標地図
【R6年】

縮尺 1 : 5000

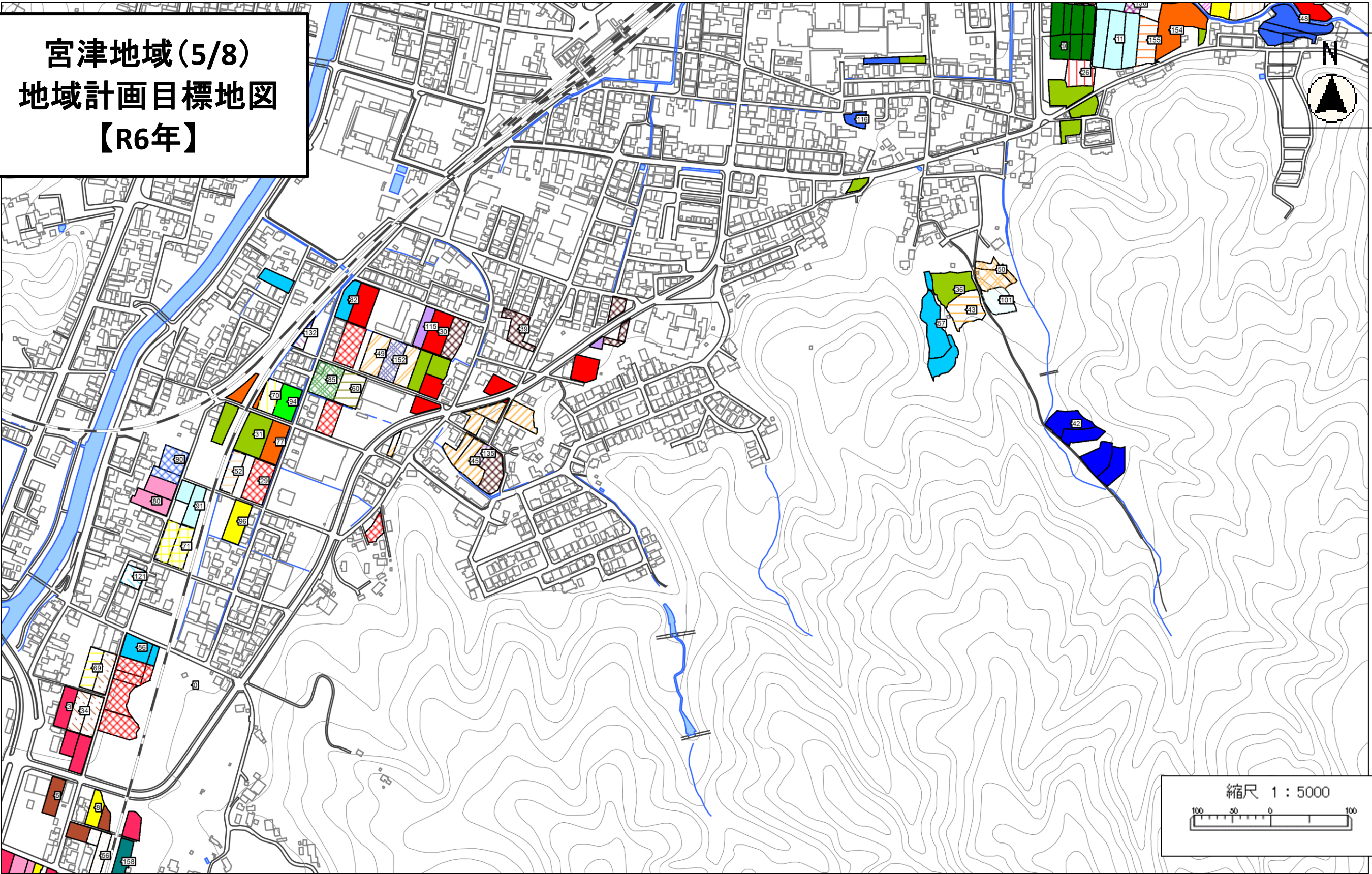


宮津地域(4/8)
地域計画目標地図
【R6年】

縮尺 1 : 5000



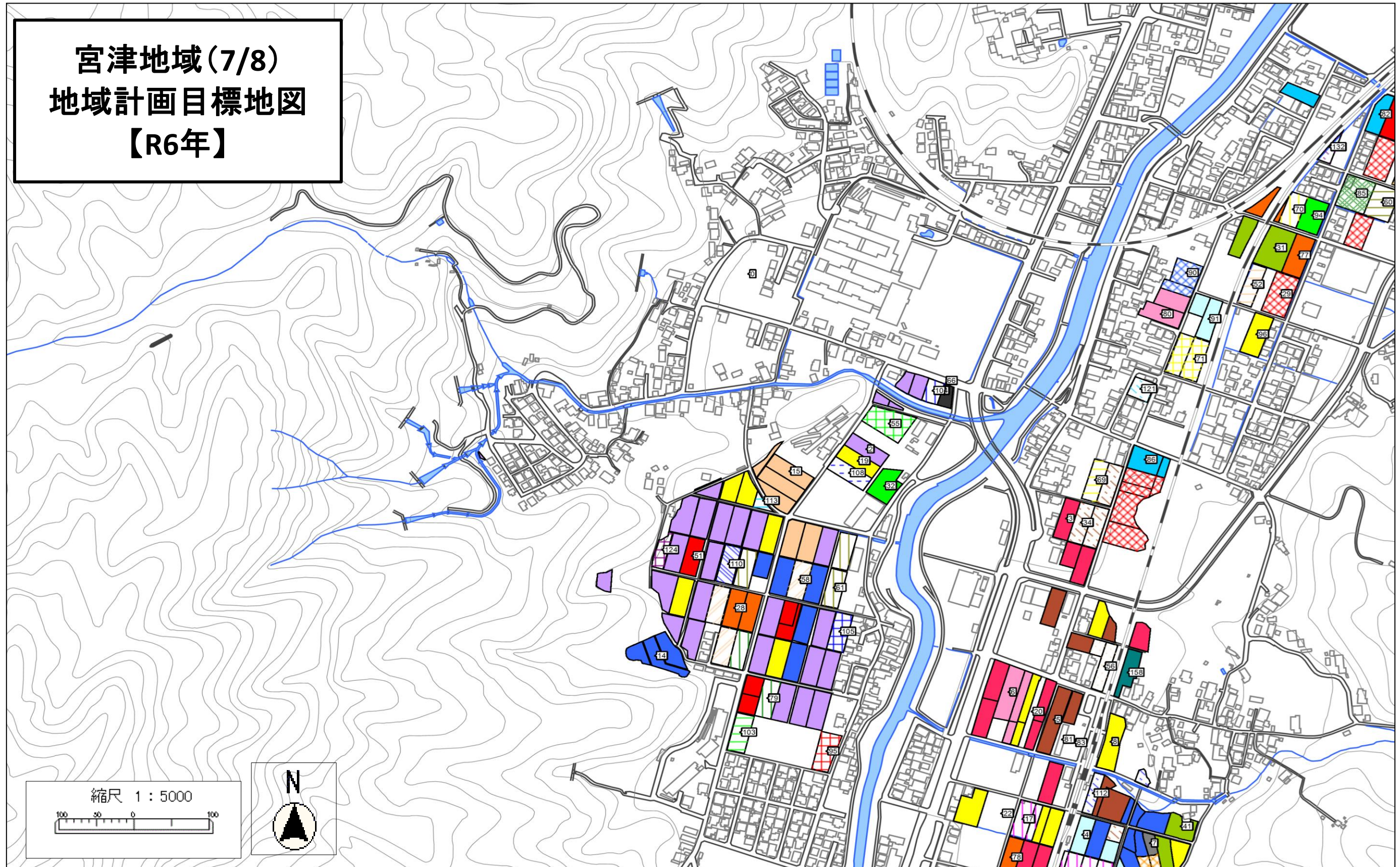
宮津地域(5/8)
地域計画目標地図
【R6年】



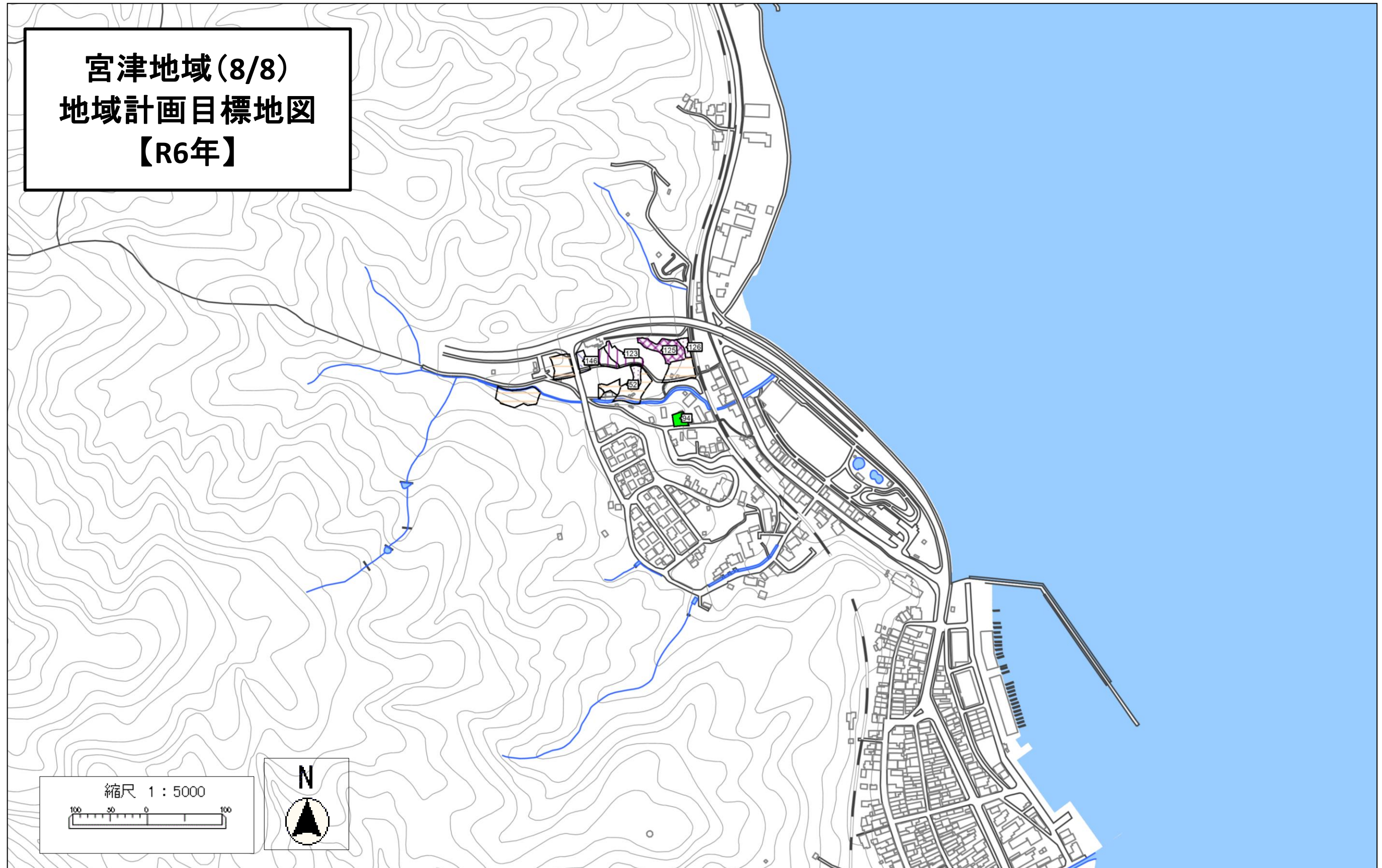
宮津地域(6/8)
地域計画目標地図
【R6年】

縮尺 1 : 5000































































































































































宮津地域(7/8)
地域計画目標地図
【R6年】



宮津地域(8/8)
地域計画目標地図
【R6年】



宮津地域 地域計画凡例【R6年】

	001		002		081		082
	003		004		083		084
	005		006		085		086
	007		008		087		088
	009		010		089		090
	011		012		091		092
	013		014		093		094
	015		016		095		096
	017		018		097		098
	019		020		099		100
	021		022		101		102
	023		024		103		104
	025		026		105		106
	027		028		107		108
	029		030		109		110
	031		032		111		112
	033		034		113		114
	035		036		115		116
	037		038		117		118
	039		040		119		120
	041		042		121		122
	043		044		123		124
	045		046		125		126
	047		048		127		128
	049		050		129		130
	051		052		131		132
	053		054		133		134
	055		056		135		136
	057		058		137		138
	059		060		139		140
	061		062		141		142
	063		064		143		144
	065		066		145		146
	067		068		147		148
	069		070		149		150
	071		072		151		152
	073		074		153		154
	075		076		155		156
	077		078		157		158
	079		080				