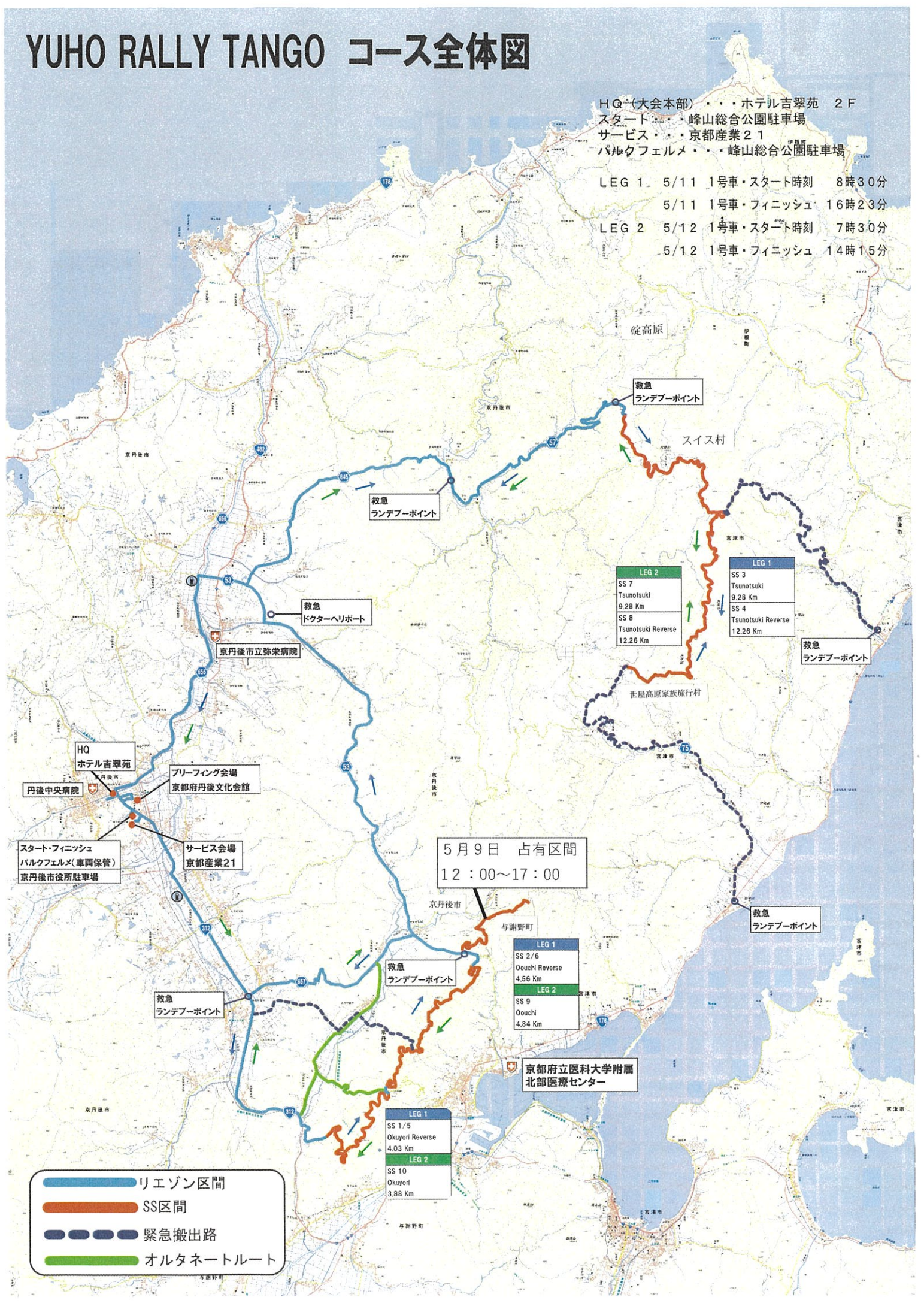


YUHO RALLY TANGO コース全体図

HQ(大会本部)・・・ホテル吉翠苑 2F
 スタート・・・峰山総合公園駐車場
 サービス・・・京都産業21
 バルクフェルメ・・・峰山総合公園駐車場

LEG 1 5/11 1号車・スタート時刻 8時30分
 5/11 1号車・フィニッシュ 16時23分
 LEG 2 5/12 1号車・スタート時刻 7時30分
 5/12 1号車・フィニッシュ 14時15分



5月9日 占有区間
 12:00~17:00

- リエゾン区間
- SS区間
- 緊急搬出路
- オルタネートルート

LEG 2
 SS 7
 Tsunotsuki
 9.28 Km
 SS 8
 Tsunotsuki Reverse
 12.26 Km

LEG 1
 SS 3
 Tsunotsuki
 9.28 Km
 SS 4
 Tsunotsuki Reverse
 12.26 Km

LEG 1
 SS 2/6
 Oouchi Reverse
 4.56 Km
 LEG 2
 SS 9
 Oouchi
 4.84 Km

LEG 1
 SS 1/5
 Okuyori Reverse
 4.03 Km
 LEG 2
 SS 10
 Okuyori
 3.88 Km

なお、成相線は、
5月9日(木)のみ、
かつ与謝野町側の
一部しか使用し
ません。
起点からの
交通規制は
今回はありません。

交通規制

→至木子

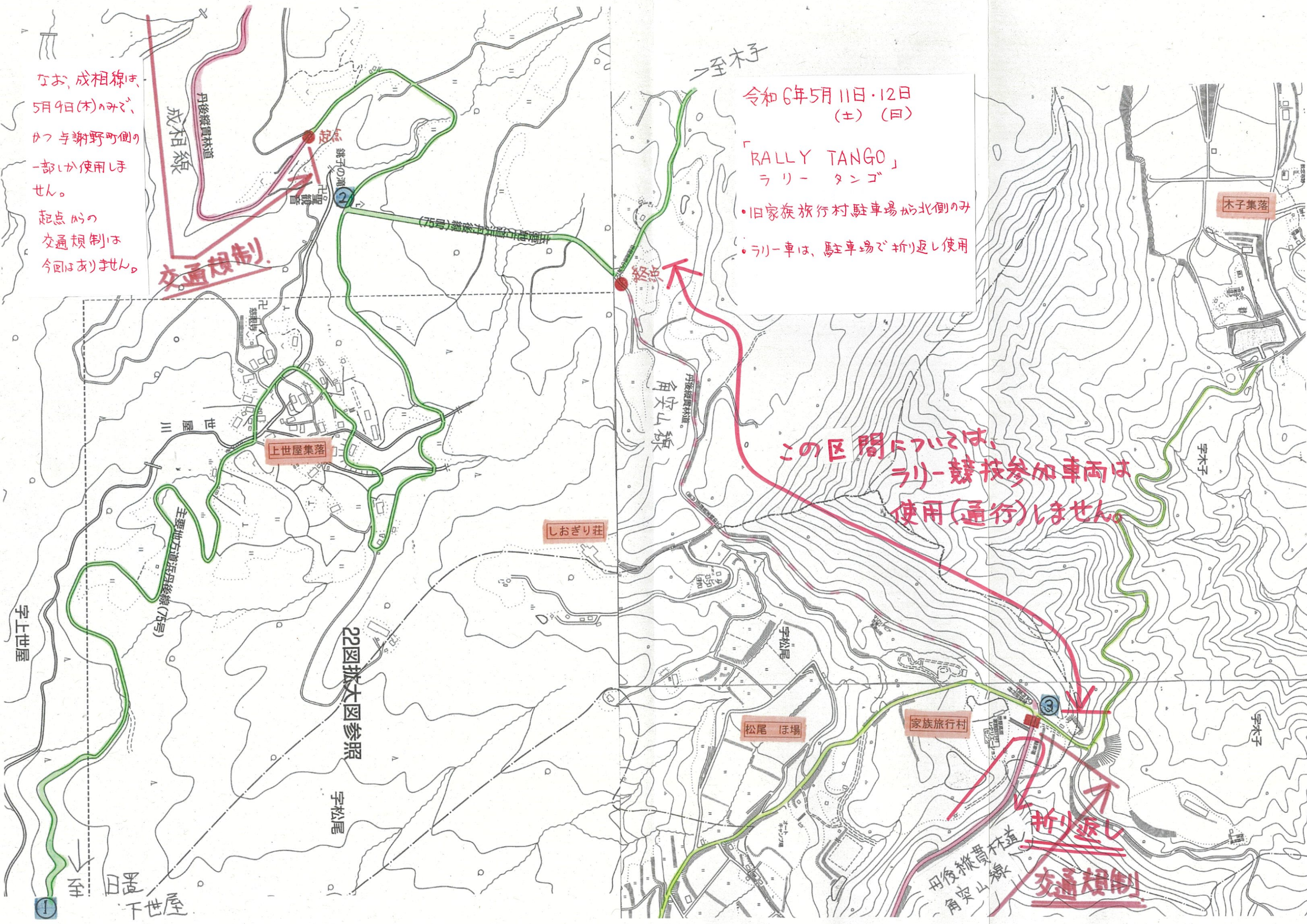
令和6年5月11日・12日
(土) (日)

「RALLY TANGO」
ラリー タンゴ

- ・旧家族旅行村駐車場から北側のみ
- ・ラリー車は、駐車場で折り返し使用

この区間については、
ラリー競技参加車両は
使用(通行)しません。

折り返し
交通規制



22図拡大参照

宇上世屋

至下世屋

木子集落

宇木子

宇木子

松尾ほ場

家族旅行村

しおぎり荘

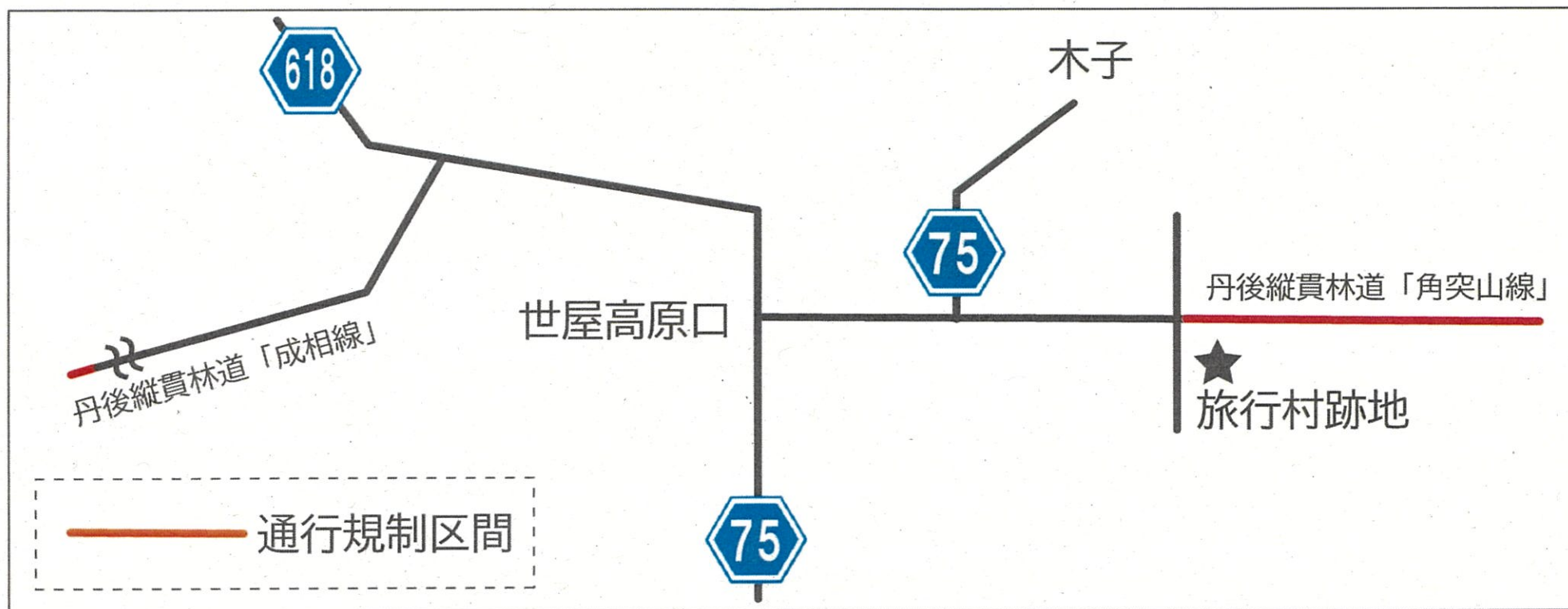
角安山線

成相線

丹後縦貫林道

丹後縦貫林道
角安山線

通行規制区間



※赤線以外は通行は致しません。